

**M.M.**

**A.N.P.M. BUCUREȘTI**

**A.P.M. BUZĂU**

**RAPORT  
PRIVIND STAREA MEDIULUI  
ÎN  
JUDEȚUL BUZĂU  
MARTIE 2018**

## STAREA MEDIULUI IN JUDETUL BUZĂU PENTRU LUNA MARTIE 2018

### CAPITOLUL 1

#### REȚEAUA DE SUPRAVEGHERE A CALITĂȚII AERULUI

La nivelul A.P.M. BUZĂU supravegherea calității aerului s-a realizat prin următoarele rețele:

Rețeaua de urmărire a pulberilor sedimentabile: 16 puncte  
Rețeaua de urmărire a pulberilor în suspensie: 1 punct

#### 1.1 REȚEAUA DE URMĂRIRE A PULBERILOR SEDIMENTABILE

Această rețea este alcătuită din 16 puncte de control, amplasate astfel:

- în municipiul Buzău - 9 puncte;
- în municipiul Rm Sărat - 4 puncte;
- în Berca - 1 punct;
- în Nehoiu - 1 punct;
- în Pătârlagele - 1 punct.

În luna MARTIE 2018 au fost monitorizate pulberile sedimentabile în 16 puncte de pe raza județului Buzău.

Valorile înregistrate în cursul lunii MARTIE 2018 pe puncte de prelevare, sunt prezentate în tabelul de mai jos:

Tabelul 1.1.

	PUNCT DE CONTROL	PULBERI SEDIMENTABILE g/m <sup>2</sup> /lună		
		Conc. medie lunară	Conc. medie pe semestrul al II-lea 2017	CMA
1	Sediu APM Buzău	9,69	3,20	17
2	SC FILATI SA Buzău	8,30	3,95	17
3	BETA I Buzău (Pulberi)	5,14	4,01	17
4	BETA II Buzău (Pârveu)	11,22	5,23	17
5	STĂVILAR SA Buzău	5,14	4,86	17
6	SC URSUS SA Buzău	2,95	5,04	17
7	STAȚIA METEO Buzău	9,08	3,33	17
8	SC AGRANA SA Buzău	5,57	4,24	17
9	SC DUCTIL SA Buzău	9,95	3,71	17
10	STAȚIA PECO Pătârlagele	3,99	4,57	17
11	STAȚIA DE POMPARE Nehoiu	1,34	5,01	17
12	Berca	5,24	1,99	17
13	ADP Rm Sărat	5,47	3,40	17
14	SC FERMIT SA Rm Sărat	2,91	3,67	17

15	STAȚIA DE EPURARE Rm Sărat	3,93	5,06	17
16	STAȚIA METEO Rm.Sărat	5,56	4,69	17

**Concluzii:**

- Pentru indicatorul **pulberi sedimentabile**, în cursul lunii FEBRUARIE 2018 nu a fost depășită concentrația maximă admisă ( $17\text{g/m}^2/\text{lună}$ ) conform STAS 12574/1987 "Aer din zonele protejate. Condiții de calitate."
- Concentrația medie în luna MARTIE 2018 a fost  $5,97\text{ g/m}^2/\text{lună}$ .

**1.2 REȚEAUA DE URMĂRIRE A PULBERILOR ÎN SUSPENSIE – PM10**

Această rețea este alcătuită dintr-un punct de prelevare pulberi în suspensie fracția PM10. Punctul de prelevare pulberi în suspensie, fracția PM10, se află amplasat în sediul primăriei Rm. Sărat.

În luna martie 2018 au fost efectuate 15 măsurători.

- Concentrația medie pentru cele 15 determinări este redată în tabelul 1.2.

Tabelul 1.2.

Nr. crt.	PUNCT DE CONTROL	PULBERI ÎN SUSPENSIE $\text{mg/m}^3$		
		Conc. medie	Conc. medie pe semestrul II 2017	CMA
1.	Primăria Rm. Sărat	0,0274	0,02202	0,05

**Concluzii:**

- În luna martie 2018 nu s-au înregistrat depășiri ale valorii limită zilnice pentru protecția sănătății umane de  $50\text{ }\mu\text{g/m}^3$ , conform Legii 104/15.06.2011 pentru aprobarea Normativului privind stabilirea valorilor limită, a valorilor de prag, a valorilor țintă și a criteriilor și metodelor de evaluare a dioxidului de sulf, dioxidului de azot și oxizilor de azot, pulberilor în suspensie (PM10 și PM2,5), plumbului, benzenului, monoxidului de carbon și ozonului în aerul înconjurător.
- Valoarea medie înregistrată în luna martie 2018 este  $27,4\text{ }\mu\text{g/m}^3$ .

### 1.3. STATISTICA LUNARĂ PRIVIND CALITATEA AERULUI ÎN JUDEȚUL BUZĂU PE LUNA FEBRUARIE 2018

Tabelul 1.3.

ZONA DE RECOLTARE	Poluant	Unitatea de măsură	TIMP DE PRELEV.	NR. PROBE	MED. CONC	Tend medie conc. luna martie 2018 / luna februarie 2018
	P.SUSP	mg/m <sup>3</sup>	24h	15	0,0274	108,7
	P.SED	g/m <sup>2</sup>	lună	16	5,97	86,5

### 1.4. REȚEAUA DE URMĂRIRE A PRECIPITAȚIILOR ATMOSFERICE

Această rețea este formată din 4 puncte de recoltare a probelor, amplasate astfel:

- 1 punct la Sediul APM Buzău;
- 1 punct la Stația Meteo Rm Sărat;
- 1 punct la Cernătești;
- 1 punct la Măgura.

În luna MARTIE 2018 au fost recoltate 14 probe de precipitații.

Probele de precipitații analizate au fost neutre din punct de vedere al pH-ului, iar conținutul ionic nu a avut variații semnificative comparativ cu lunile anterioare.

### 1.5 REȚEAUA DE URMĂRIRE AUTOMATĂ A CALITĂȚII AERULUI

În județul Buzău, urmărirea automată a calității aerului se realizează cu ajutorul stației automate de fond urban, BZ-1, amplasată la sediul APM Buzău și cu ajutorul stației de tip trafic, BZ-2 amplasată în municipiul Rm. Sărat, pe E85. La stația BZ-1 sunt monitorizați următorii indicatori: SO<sub>2</sub>, NO, NO<sub>2</sub>, NO<sub>x</sub>, CO, O<sub>3</sub>, PM<sub>2,5</sub>, PM<sub>10</sub> și benzen, iar la stația BZ-2 sunt monitorizați indicatori: SO<sub>2</sub>, NO, NO<sub>2</sub>, NO<sub>x</sub>, CO, PM<sub>10</sub> și benzen.

În tabelele următoare sunt prezentate valorile medii zilnice măsurate de stația BZ1 și BZ2 și validate în luna martie 2018:

#### STAȚIA BZ-1-DATE VALIDATE MARTIE 2018

Tabelul 1.5.1.

Data	SO <sub>2</sub>	NO	NO <sub>x</sub>	NO <sub>2</sub>	CO		O <sub>3</sub>		Benzen	PM <sub>10</sub>	PM <sub>10</sub> grv	PM <sub>2,5</sub> grv
					medie/24h	max medii lor zilnice /8h	medie/24h	max medii lor zilnice /8h				
1	7,55	10,2	61,8	46,47	1,57	71,66	92,26	4,91	1,57	34,44	33,98	-
2	7,98	9,59	53,65	39,23	0,82	71,91	79,35	4,19	0,82	37,47	35,8	22,35

3	6,49	6,77	44,39	34,21	1,24	72,74	83,21	4,64	1,24	39,68	33,25	23,82
4	12,86	6,42	37,93	28,28	0,46	75,77	86,23	3,88	0,46	28,49	23,44	12,09
5	7,41	11,6	63,98	46,56	0,59	46,34	61,30	5,2	0,59	35,72	36,7	25,28
6	6,32	17,2	74,66	48,77	0,77	35,12	55,76	3,71	0,77	18,05	19,99	5,86
7	6,89	15,9	63,79	39,88	1,31	31,64	51,56	4,7	1,31	16,1	18,35	14,66
8	7,3	29,4	91,21	46,92	1,47	35,17	61,66	4,63	1,47	18,75	21,08	14,29
9	5,12	16,4	61,86	37,26	1,53	24,85	42,33	4,2	1,53	20,37	29,62	2,38
10	7,84	15,9	63,57	39,64	1,02	30,09	58,08	5,12	1,02	22,14	16,72	11,54
11	7,56	11,7	49,27	31,63	0,94	41,13	63,00	3,83	0,94	23,06	24,89	13,92
12	6,4	11,7	45,8	28,21	0,97	37,93	46,79	2,72	0,97	16,66	17,26	12,83
13	6,14	15,1	62,04	39,28	0,78	35,43	55,43	2,62	0,78	-	-	18,32
14	6,1	13,1	55,52	35,82	0,59	28,1	41,74	2,7	0,59	-	22,35	8,79
15	5,45	16,6	63,66	38,71	0,43	25,38	43,65	3,61	0,43	12,59	18,53	4,4
16	5,29	10	47,54	32,47	0,35	42,21	57,19	2,19	0,35	6,41	6,18	4,95
17	5,96	6,74	31,51	21,38	0,72	48,71	59,96	2,05	0,72	6,64	8,36	4,4
18	5,17	4,44	15,51	8,84	0,11	62,52	71,45	1,58	0,11	4,96	6,18	2,75
19	6,36	6,67	27,52	17,48	0,20	75,15	86,58	2,18	0,20	9,13	10,36	3,48
20	6,22	8,57	44,85	31,97	0,77	76,04	92,33	3,65	0,77	16,97	22,17	8,79
21	6,76	9,56	49,66	35,28	0,33	74	88,85	3,95	0,33	23,42	27,44	17,04
22	6,58	9,12	41,55	27,83	0,30	74,14	84,54	2,7	0,30	11,31	16,72	3,85
23	5,76	5,77	25,02	16,37	0,21	85,14	88,77	1,94	0,21	6,7	6,18	3,66
24	6,05	6,38	38,79	29,2	0,40	83,47	111,21	2,93	0,40	14	15,26	5,68
25	7,81	5,03	37,31	29,74	0,45	104,37	135,62	3,5	0,45	22,88	29,26	9,16
26	5,91	11,3	60,77	43,72	0,34	53,63	111,98	3,8	0,34	15,59	12,72	1,83
27	6,36	9,25	45,64	31,73	0,75	48,3	59,21	3,99	0,75	15,21	0,36	1,47
28	6,47	9,11	47,07	33,37	0,49	49,96	71,15	4,26	0,49	23,69	25,44	7,33
29	5,81	9,78	50,59	35,89	0,40	53,54	77,34	3,56	0,40	20,22	18,17	3,66
30	6,1	11,4	57,23	40,04	0,68	56,51	83,54	3,04	0,68	16,83	18,17	10,26
31	8,25	12,8	54,13	34,86	0,50	47,28	69,89	3,64	0,50	19,98	21,81	4,4

**STAȚIA BZ-2-DATE VALIDATE MARTIE 2018**

Tabelul 1.5.2.

Data	SO2	NO	NOx	NO2	CO		Ben zen	PM10	PM10 grv
					medie/ 24h	max medii lor zilnice/ 8h			
1	8,64	44,68	127,2	60,14	1,13	1,37	3,99	7,43	-
2	8,53	27,73	93,27	51,86	1,1	1,37	4,85	-	25,07
3	9,59	6,88	40,86	30,53	1,02	1,13	4,82	-	28,34
4	15,04	16,63	55,69	31,15	0,94	1,18	3,75	-	6,72
5	9,02	41,55	116,73	55,04	1,19	1,43	4,35	-	29,25
6	7,09	28,09	91,37	49,12	1,37	1,87	4,92	40,58	45,6
7	7,48	41,74	100,84	38,31	1,18	1,77	3,93	17,68	15,81
8	7,1	32,47	86,49	37,92	1,05	1,52	2,94	19,13	18,71
9	7,21	27,75	71,37	30,02	1,12	1,29	3,4	22,1	29,43
10	7,58	28,63	77,69	34,76	1,2	1,52	3,95	30,79	31,25
11	7,77	31,69	79,78	32,75	1,21	1,66	3,46	28,75	29,98
12	7,29	55,66	133,3	50,38	1,22	1,65	3,14	31,8	36,34
13	6,31	11,18	38,42	21,63	1,04	1,24	3,02	17,12	16,35
14	6,68	55,25	132,6	49,93	1,36	1,77	3,18	21,02	36,33
15	6,89	36,53	87,79	33,44	1,12	1,75	2,33	18,65	27,8
16	7,69	42,72	104,21	40,61	1,16	1,47	2,47	13,89	15,08
17	7,52	19,37	54,82	26,02	0,98	1,34	1,66	13,28	13,63
18	7,32	1,32	9,52	7,53	0,9	1,04	1,97	12,28	17,62

19	8,13	11,41	39,22	22,07	0,71	0,99	2,45	20,13	27,61
20	8,44	41,62	113,09	51,35	0,89	1,22	4,43	36,05	32,7
21	7,45	5,86	34,28	25,49	0,76	1,13	3,67	34,59	35,79
22	8,06	23,09	64,7	30,36	0,6	0,79	3,15	17,27	11,81
23	6,06	0,35	11,11	10,59	0,51	0,75	2,18	13,88	14,53
24	6,2	3,55	20,68	15,33	0,66	0,94	3,16	17,62	19,08
25	7,53	14,92	60,69	38,43	0,82	0,99	2,61	25,43	21,07
26	6,93	16,96	57,74	32,31	0,83	0,98	3,08	19,26	18,17
27	7,14	44,87	107,63	40,73	0,84	1,00	2,99	19,31	20,71
28	6,91	21,11	67,04	35,5	0,92	1,08	4	32,51	36,33
29	7	46,06	106,05	38	1,03	1,26	3,09	26,73	27,71
30	7,89	61,18	145,46	54,56	1,13	1,27	3	25,97	22,89
31	8,33	37,7	94,76	38,28	1,25	1,68	2,96	30,55	28,52

Comparând rezultatele din aceste tabele cu prevederile Legii nr. 104/2011 privind calitatea aerului înconjurător se constată că, în luna martie 2018, la nivelul județului Buzău, s-a înregistrat o depășire a valorii maxime a mediilor pe 8 ore la indicatorul O3 la stația BZ1. Cauzele probabile ale acestei depășiri sunt condițiile favorabile pentru producerea și acumularea de O3, dispersie scăzută. La stația BZ2 nu s-a înregistrat nicio depășire pentru niciun indicator monitorizat.

În luna martie 2018, monitorizarea continuă a calității aerului înconjurător în municipiul Buzău prin intermediul stației automate de monitorizare a calității aerului BZ-1 s-a realizat în bune condiții pentru următorii indicatori prevăzuți de Legea 104/2011, cu modificările și completările ulterioare: dioxid de sulf (SO2), oxid de azot (NO), dioxid de azot (NO2), oxizi de azot (NOx), ozon (O3), benzen, monoxid de carbon (CO), PM10 automat, PM10 gravimetric, PM2,5 gravimetric, precum și pentru parametrii meteorologici, furnizându-se întreaga lună date valide.

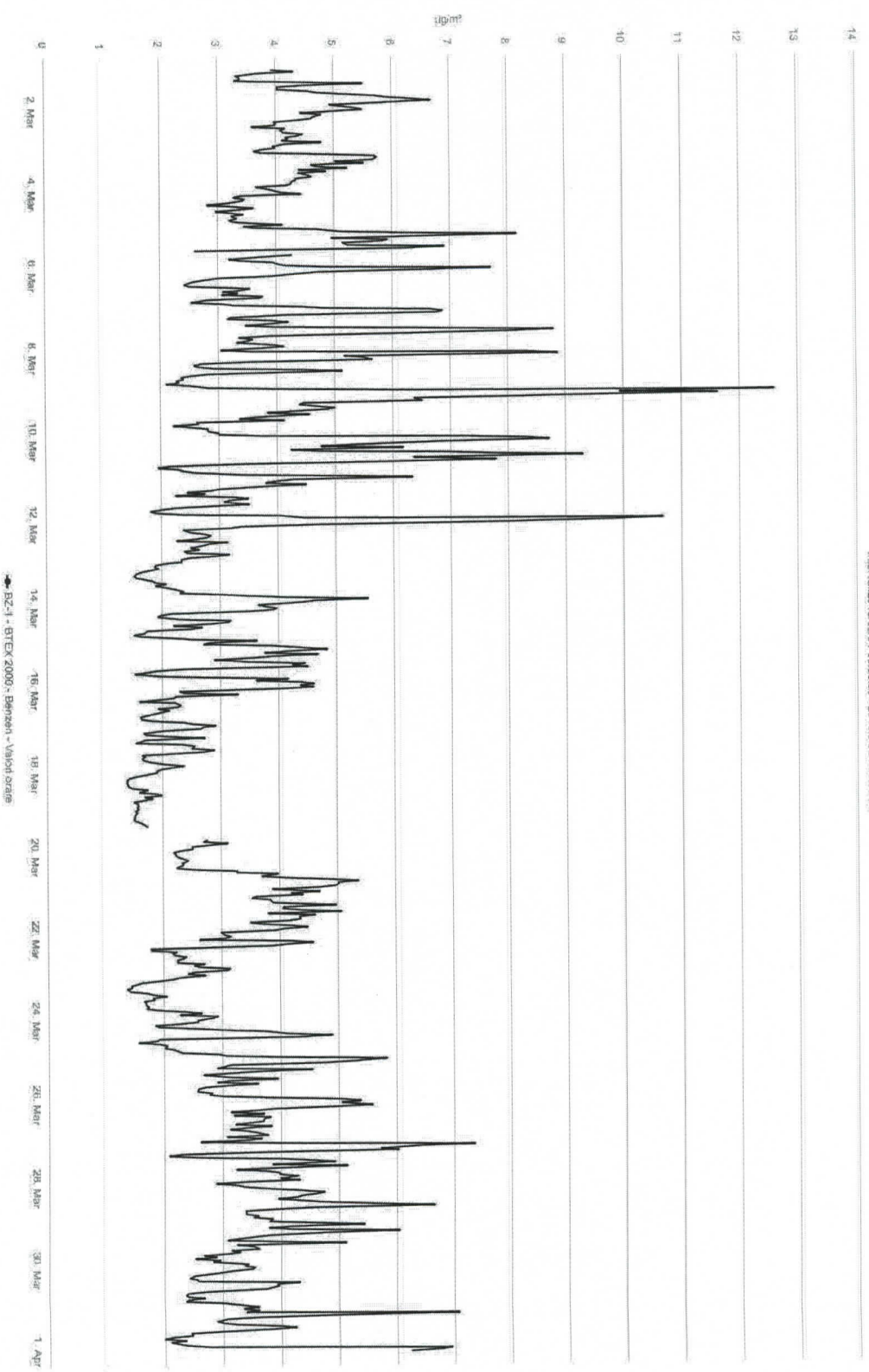
În cursul lunii martie 2018, monitorizarea continuă a calității aerului înconjurător în municipiul Râmnicu Sărat prin intermediul stației automate de monitorizare a calității aerului BZ-2 s-a realizat în bune condiții pentru următorii indicatori prevăzuți de Legea 104/2011, cu modificările și completările ulterioare: dioxid de sulf (SO2), oxid de azot (NO), dioxid de azot (NO2), oxizi de azot (NOx), benzen, monoxid de carbon (CO), PM10 automat, PM10 gravimetric.

Începând cu data de 12.02.2018 se derulează servicii de întreținere preventivă pe o perioadă de 12 luni calendaristice pentru amplasamentele BZ2 și Centrul local de calibrare conform Contractului subsecvent 55/2015, cu modificările ulterioare încheiat între MM și SC ORION EUROPE SRL BUCUREȘTI.

În figurile următoare sunt prezentate evoluțiile grafice ale concentrațiilor medii ale indicatorilor monitorizați la stațiile BZ-1 și BZ-2 în cursul lunii martie 2018:

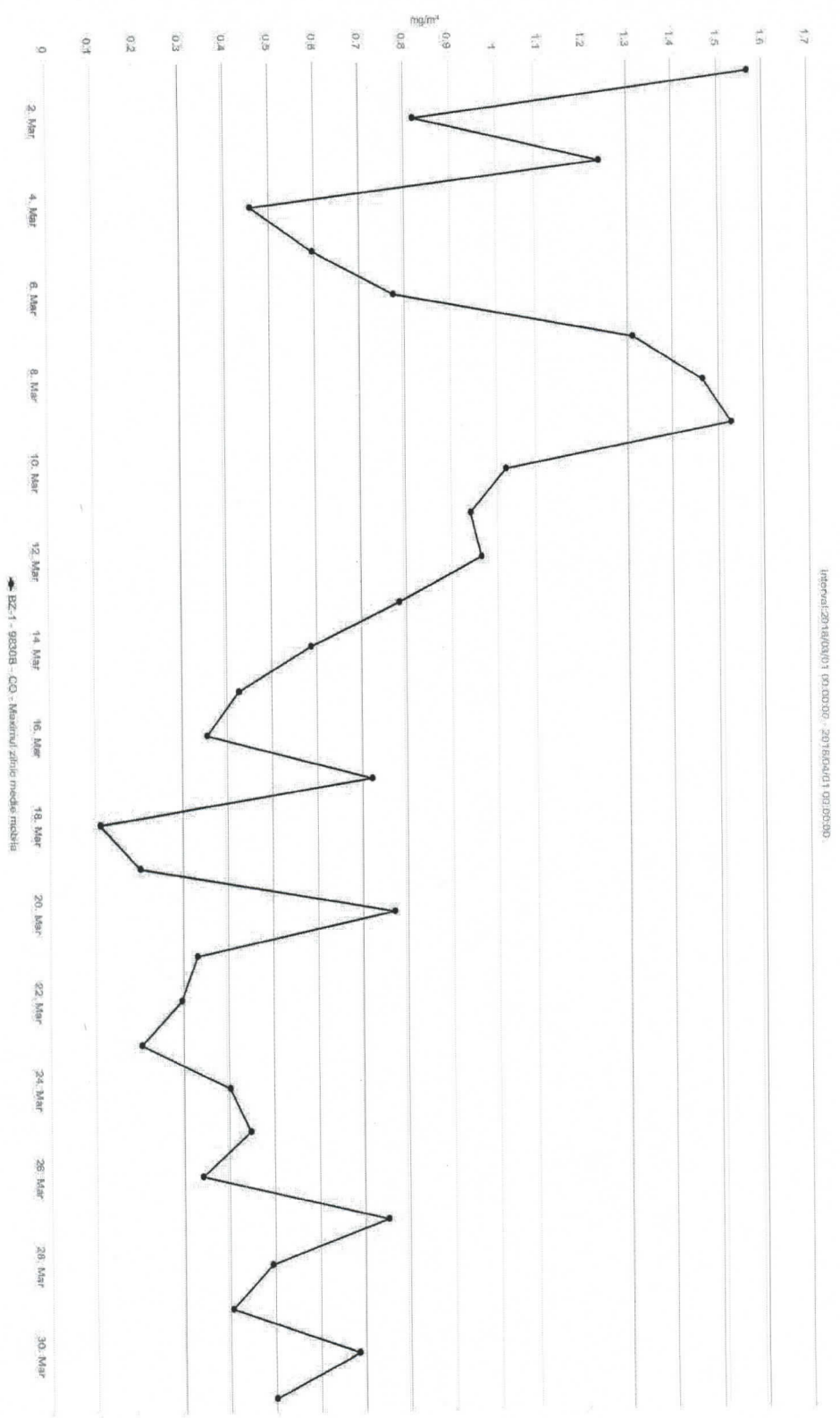
# STATIJA BZ1\_BENZEN ( $\mu\text{g}/\text{m}^3$ )\_VALORI ORARE\_MARTIE 2018

Interpret:2018/03/01 00:00:00 - 2018/04/01 00:00:00



BEZ1 - BTEX 2000 - Bepress - Vapori stadi

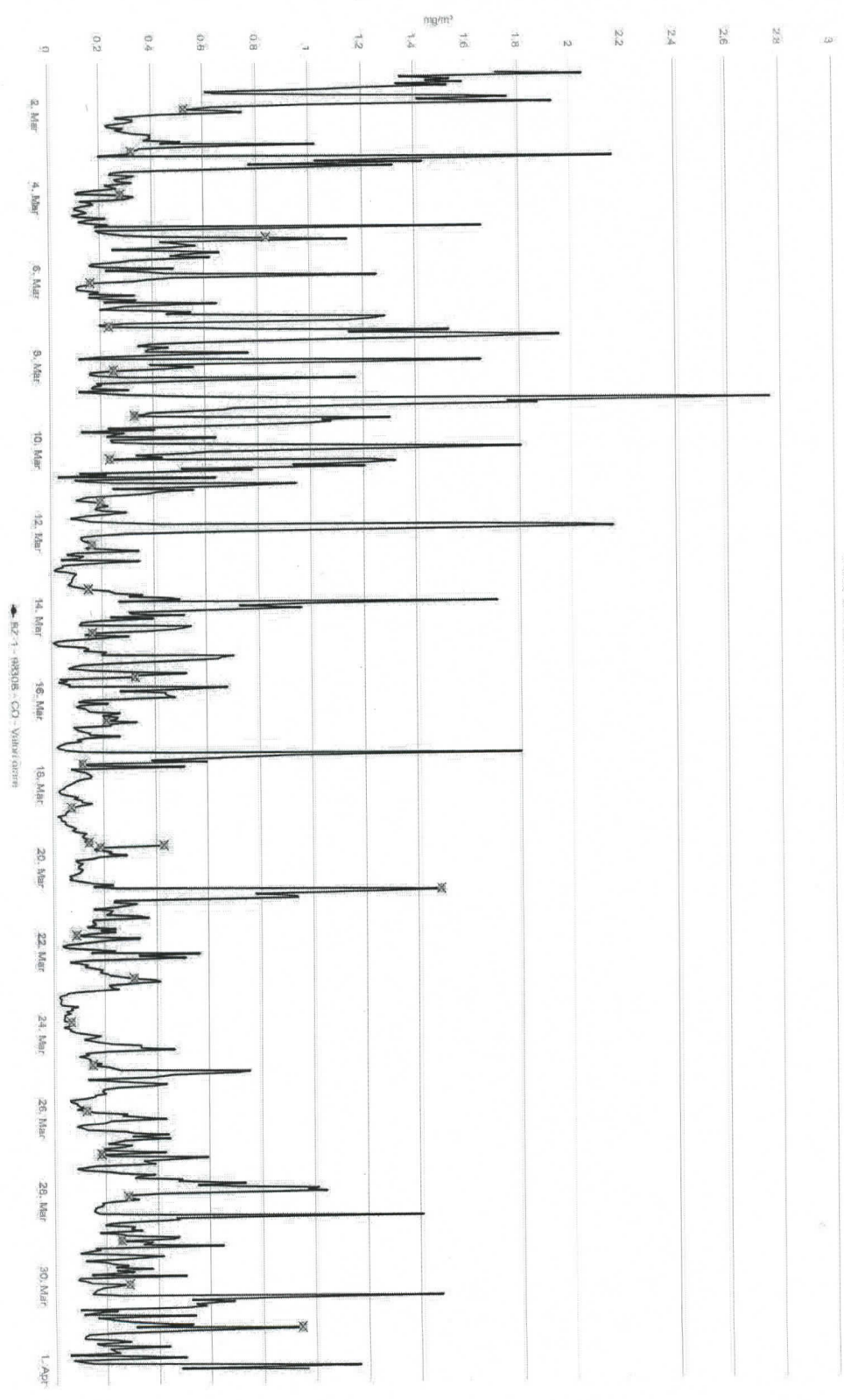
**STAȚIA BZ1\_CO(mg/m<sup>3</sup>)\_MAXIMA ZILNICA A MEDIILOR PE 8 ORE\_MARTIE 2018.  
VL= 10mg/m<sup>3</sup>**





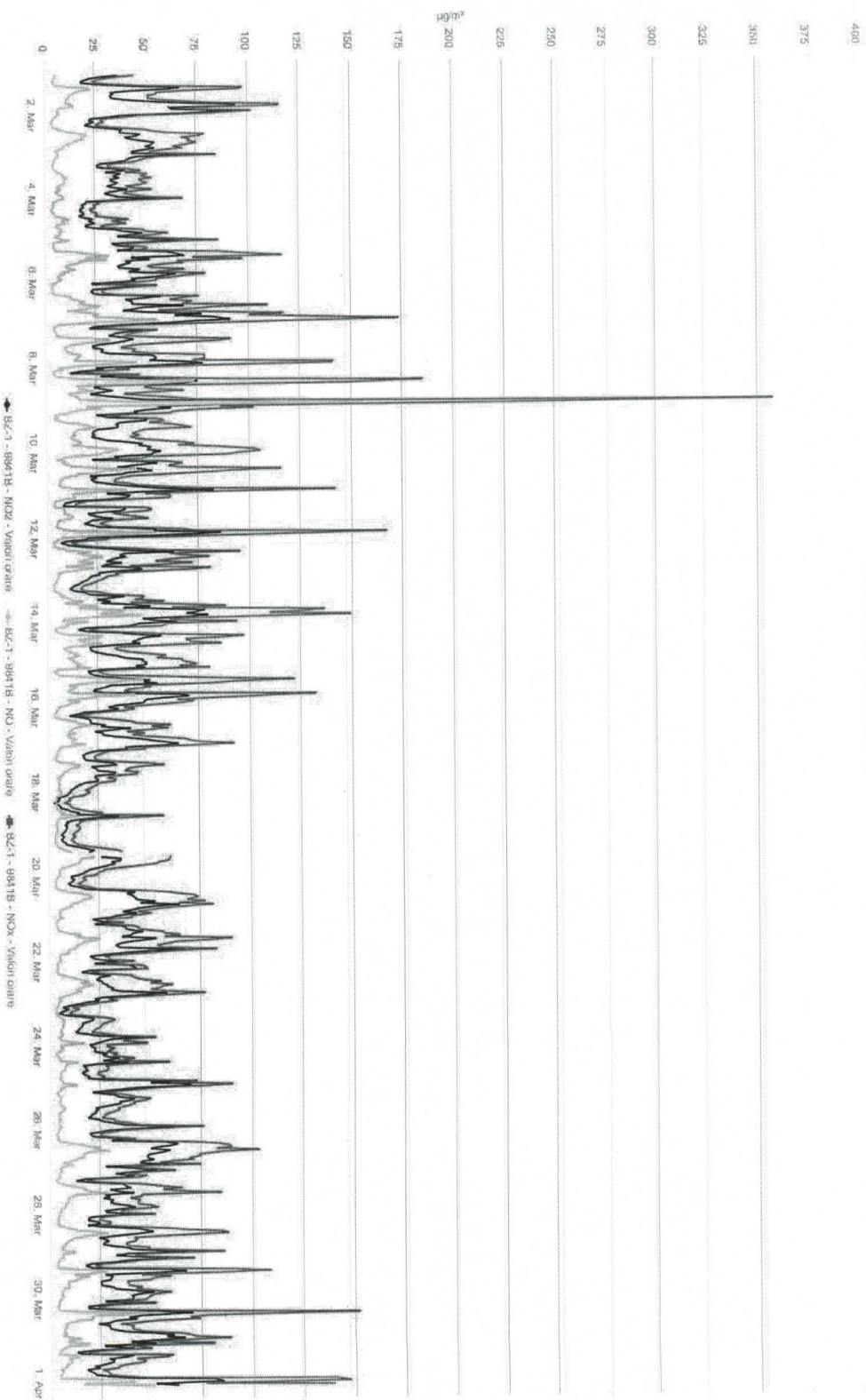
# STAȚIA BZ1\_CO(mg/m3)\_VALORI ORARE\_MARTIE 2018

Interval: 20180301 00:00:00 - 20180301 00:00:00

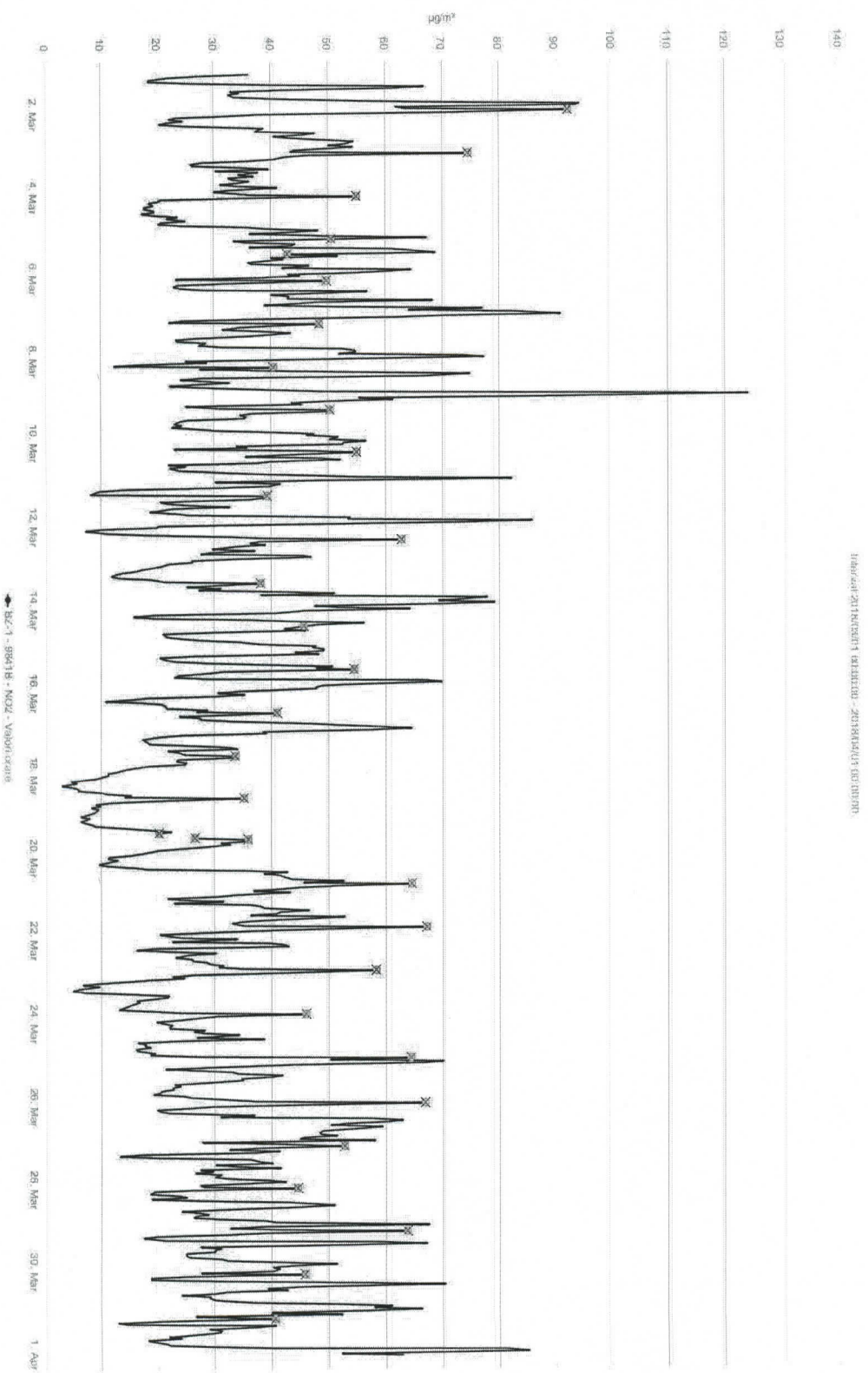


# STATIJA BZ1\_NO\_NO2\_NOx (µg/m3)\_VALORI ORARE\_MARTIE 2018. VL NO2=200µg/m3

11/18/2018 11:53:11 AM EST - 2018/03/01 00:00:00



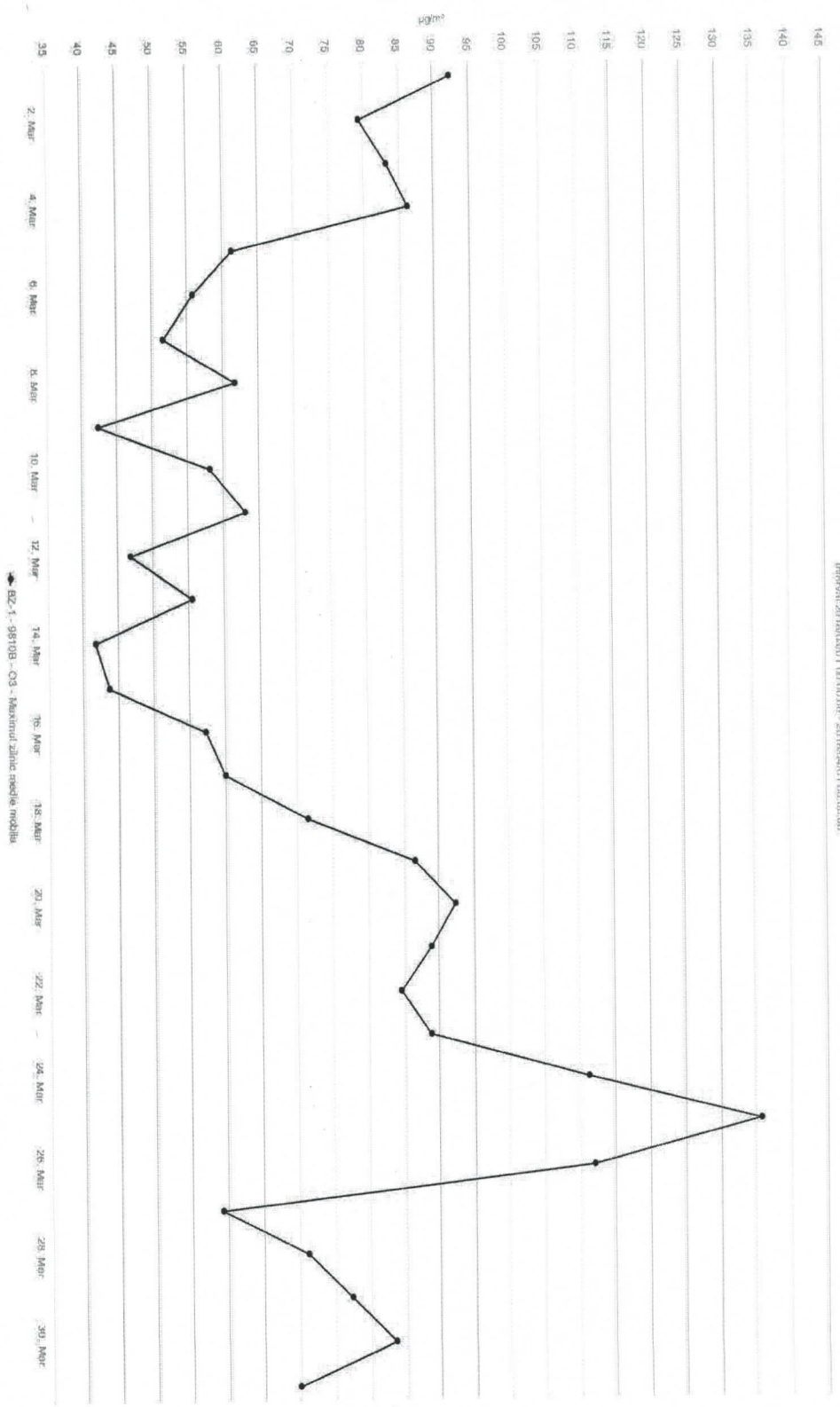
# STATIJA BZ1\_NO2 ( $\mu\text{g}/\text{m}^3$ )\_VALORI ORARE\_MARTIE 2018. VL=200 $\mu\text{g}/\text{m}^3$



# STAȚIA BZ1\_O3(μg/m3)\_MAXIMA ZILNICA A MEDIILOR PE 8 ORE\_MARTIE 2018

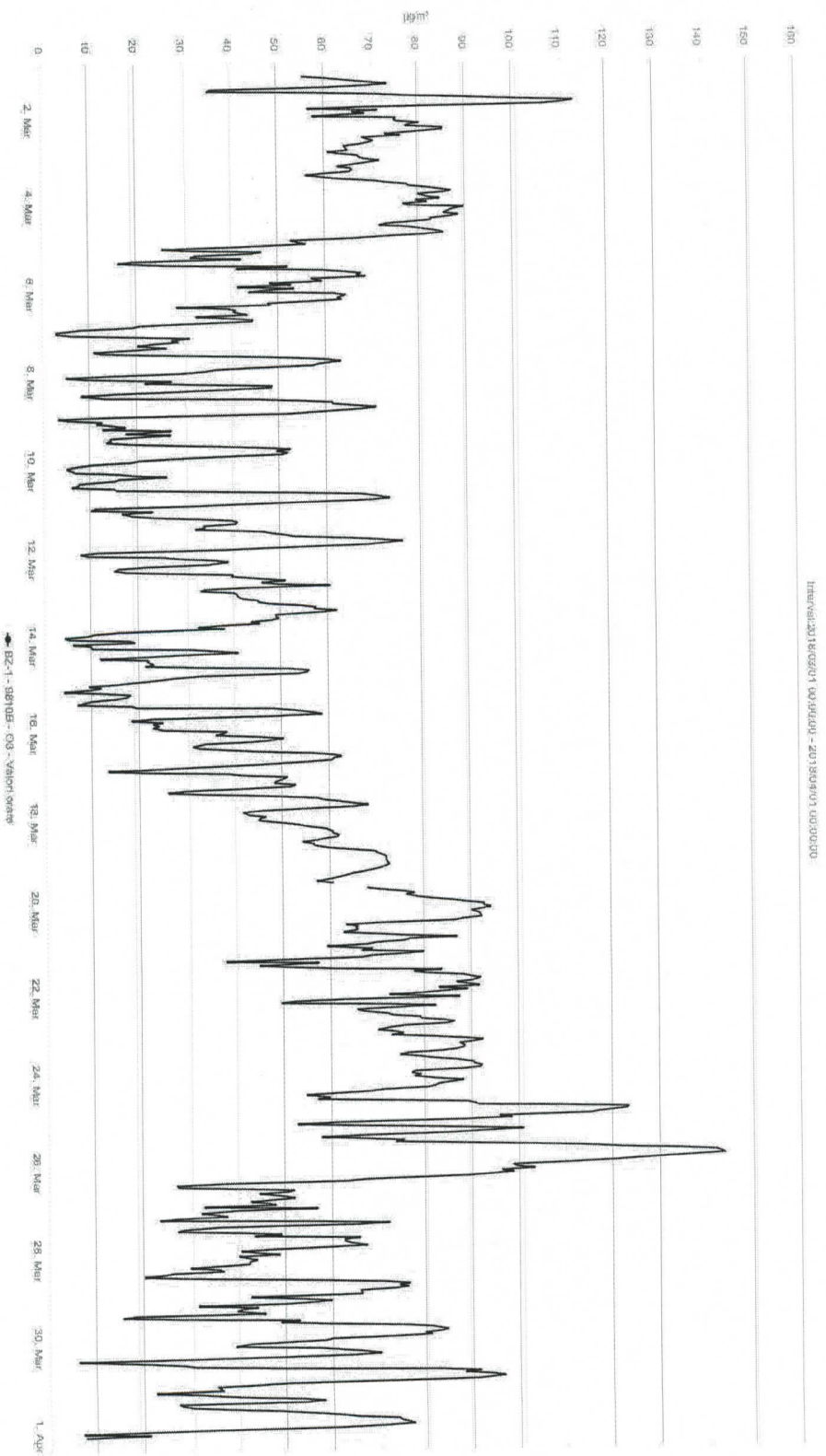
## Val. Tinta=120μg/m3

14/03/2018 02:01 03.03.03 - 20180401 02:00:00



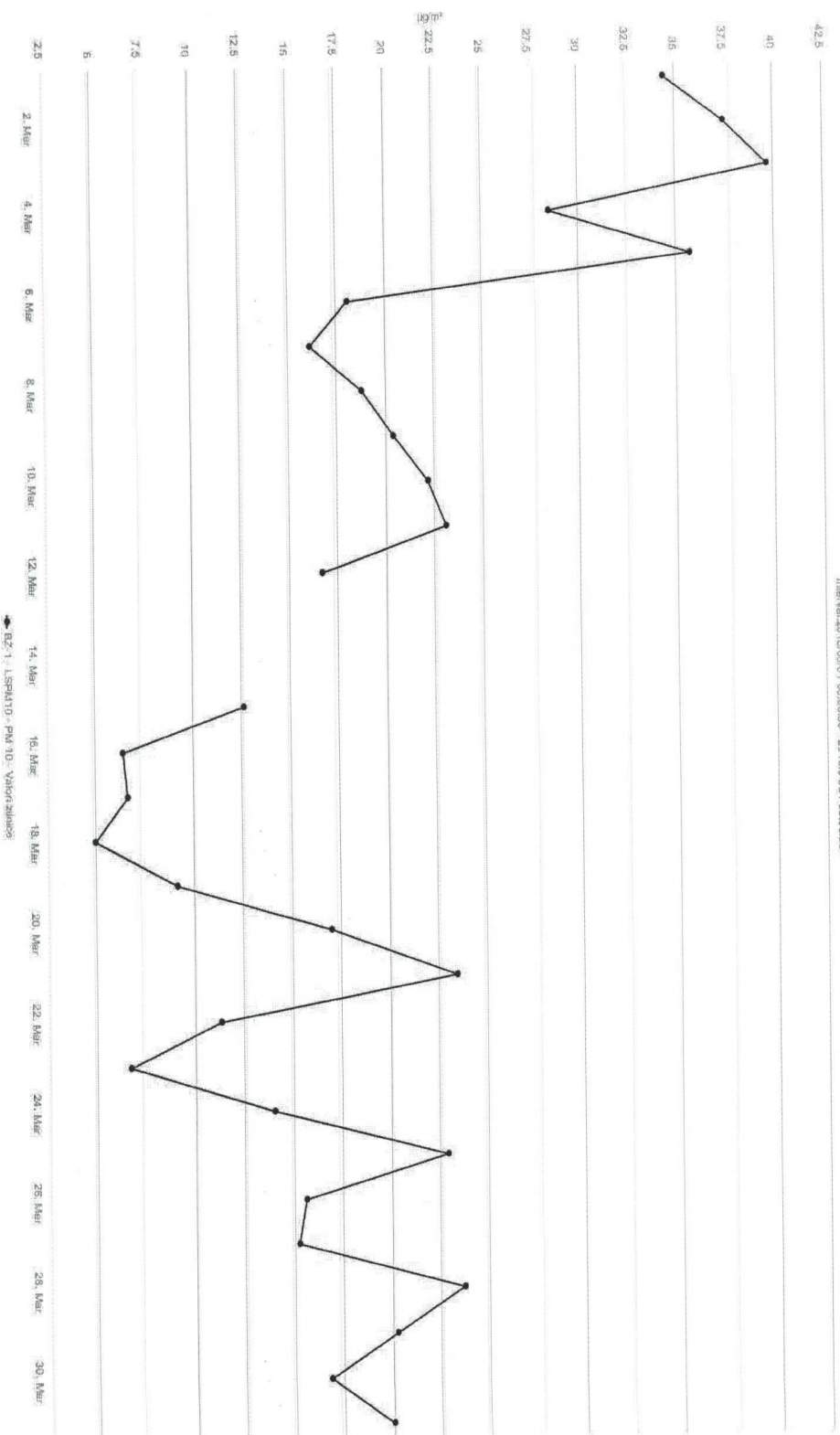
◆ BZ1 - 98108 - O3 - Maximul zilnic mediu pe 8 ore

# STAȚIA BZ1\_O3 (µg/m3)\_VALORI ORARE\_MARTIE 2018



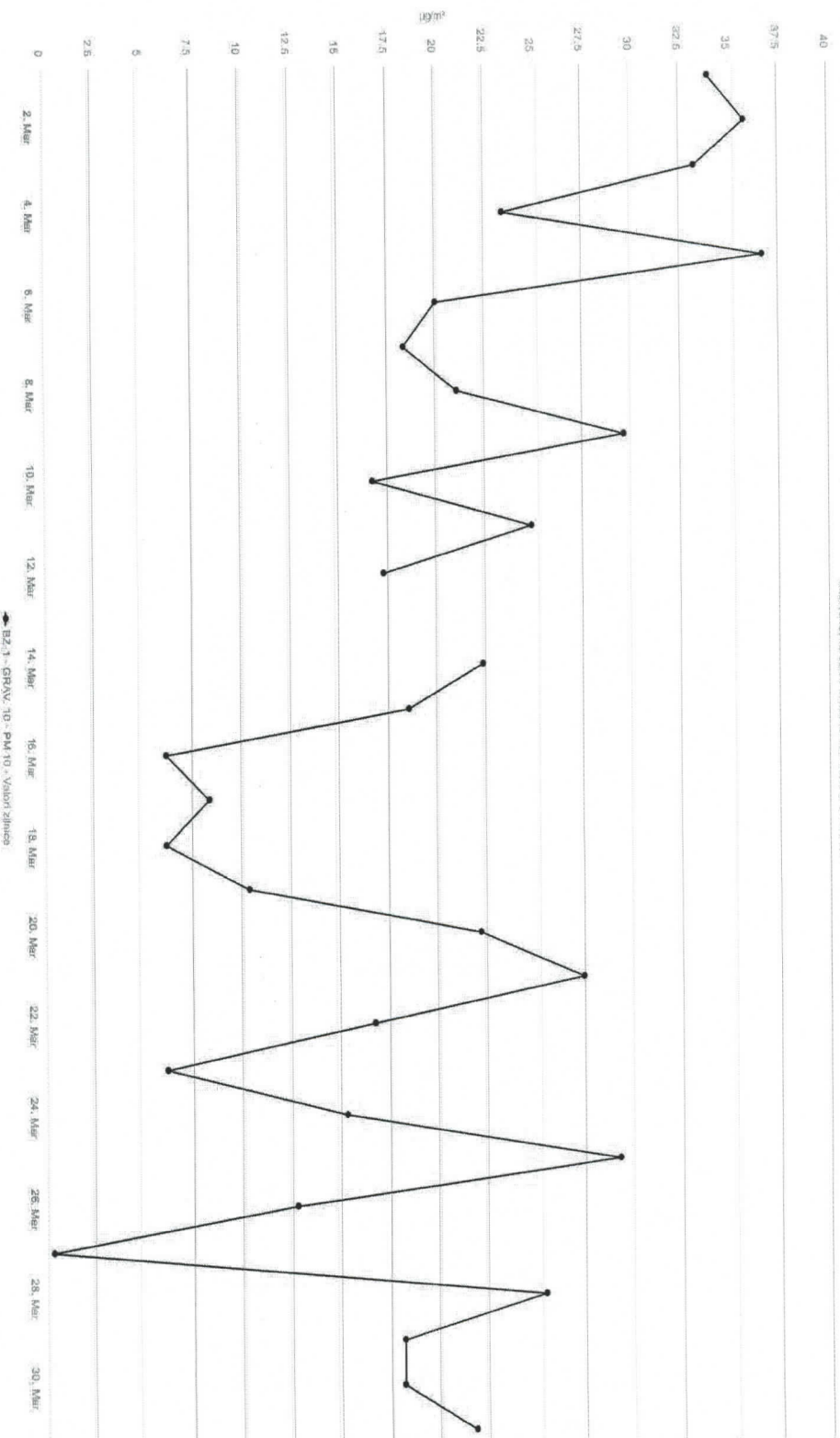
# STAȚIA BZ1\_PM10aut (µg/m3)\_VALORI ZILNICE\_MARTIE 2018

Interval:2018/03/01 00:00:00 - 2018/03/31 00:00:00



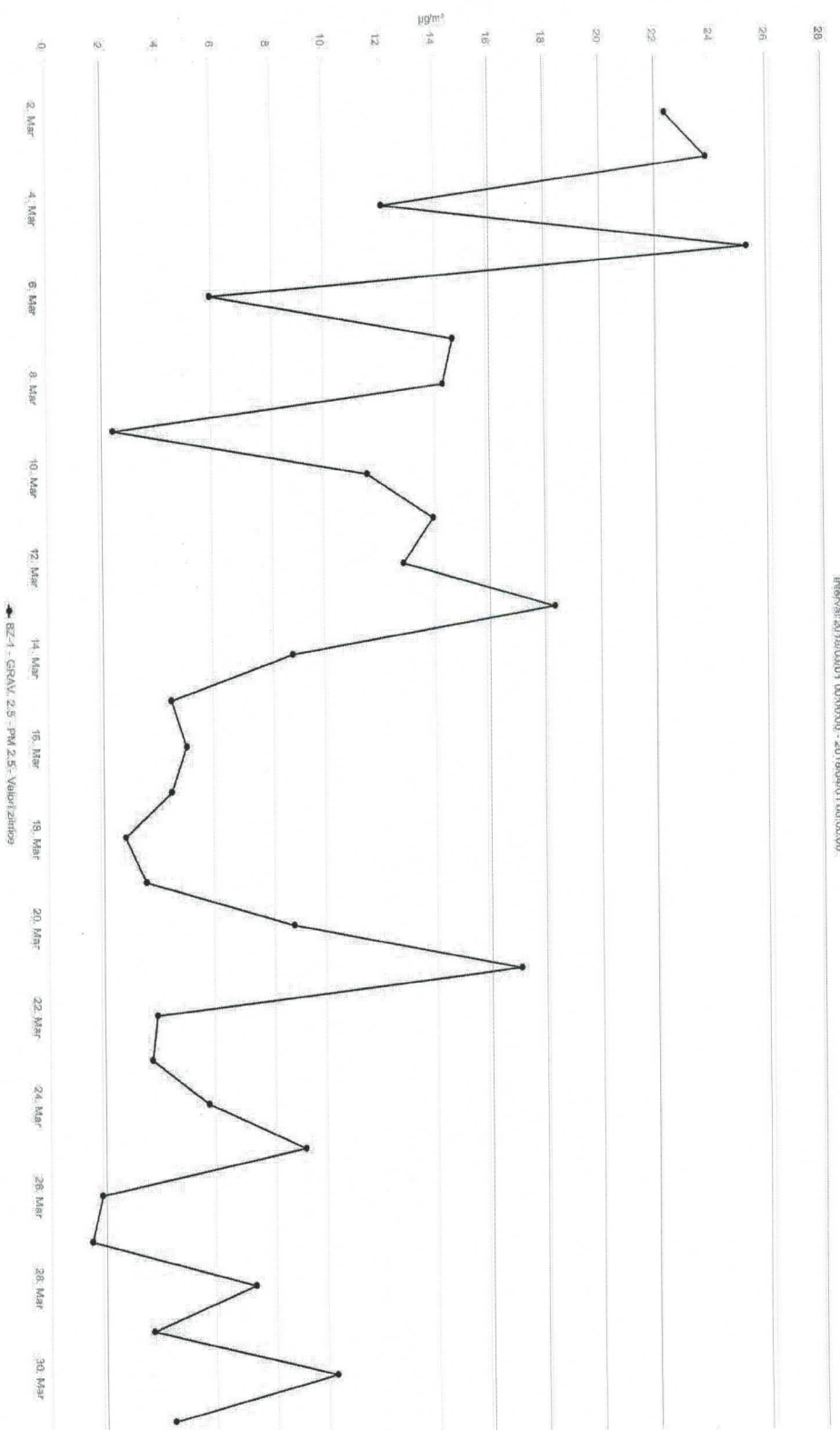
# STATIJA BZ1\_PM10grv ( $\mu\text{g}/\text{m}^3$ )\_VALORI ZILNICE\_MARTIE 2018

Interval:20180301 00:00:00 - 20180401 00:00:00



# STAȚIA BZ1\_PM2,5grv ( $\mu\text{g}/\text{m}^3$ )\_VALORI ZILNICE\_MARTIE 2018

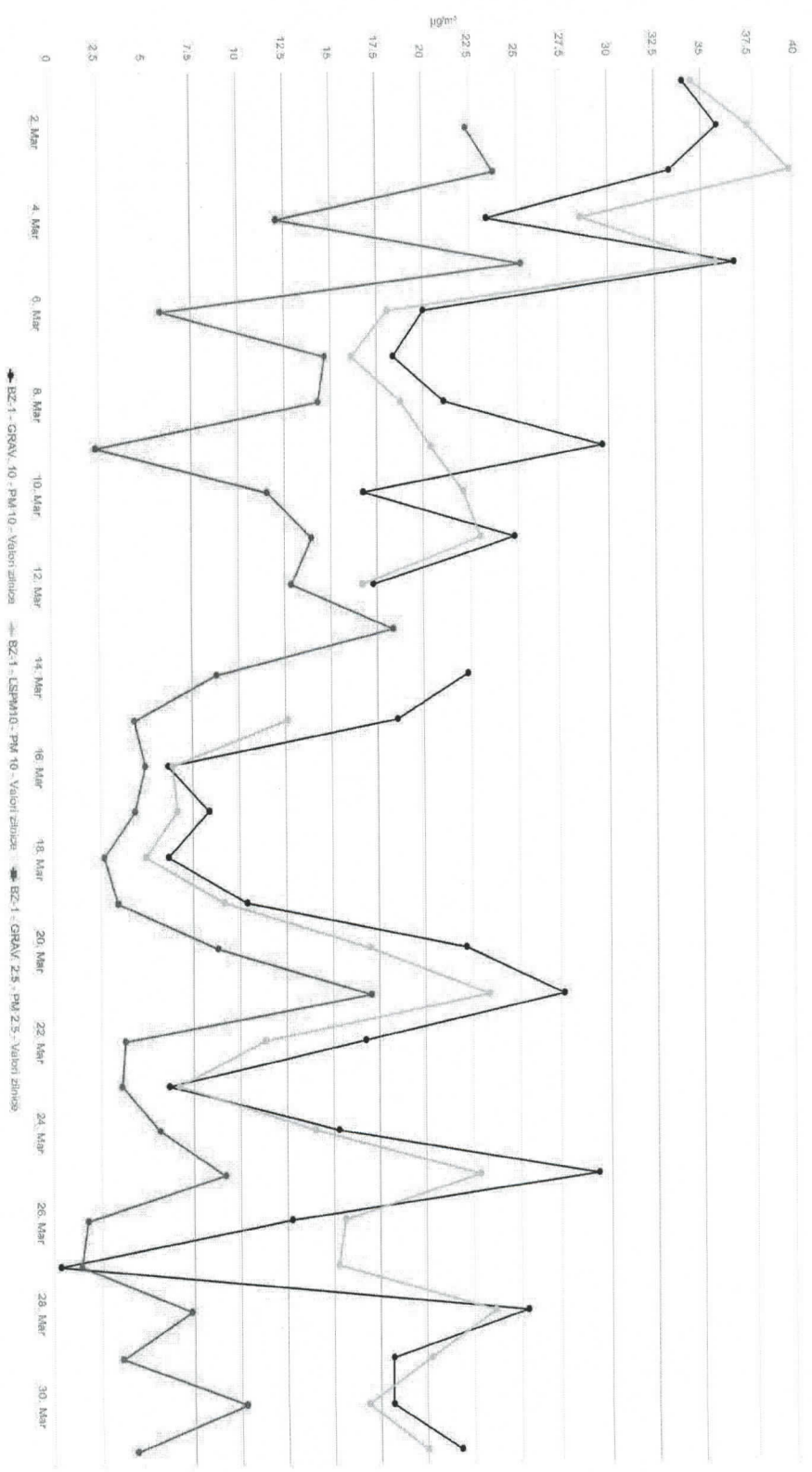
Interval: 20180301 00:00:00 - 20180401 00:00:00





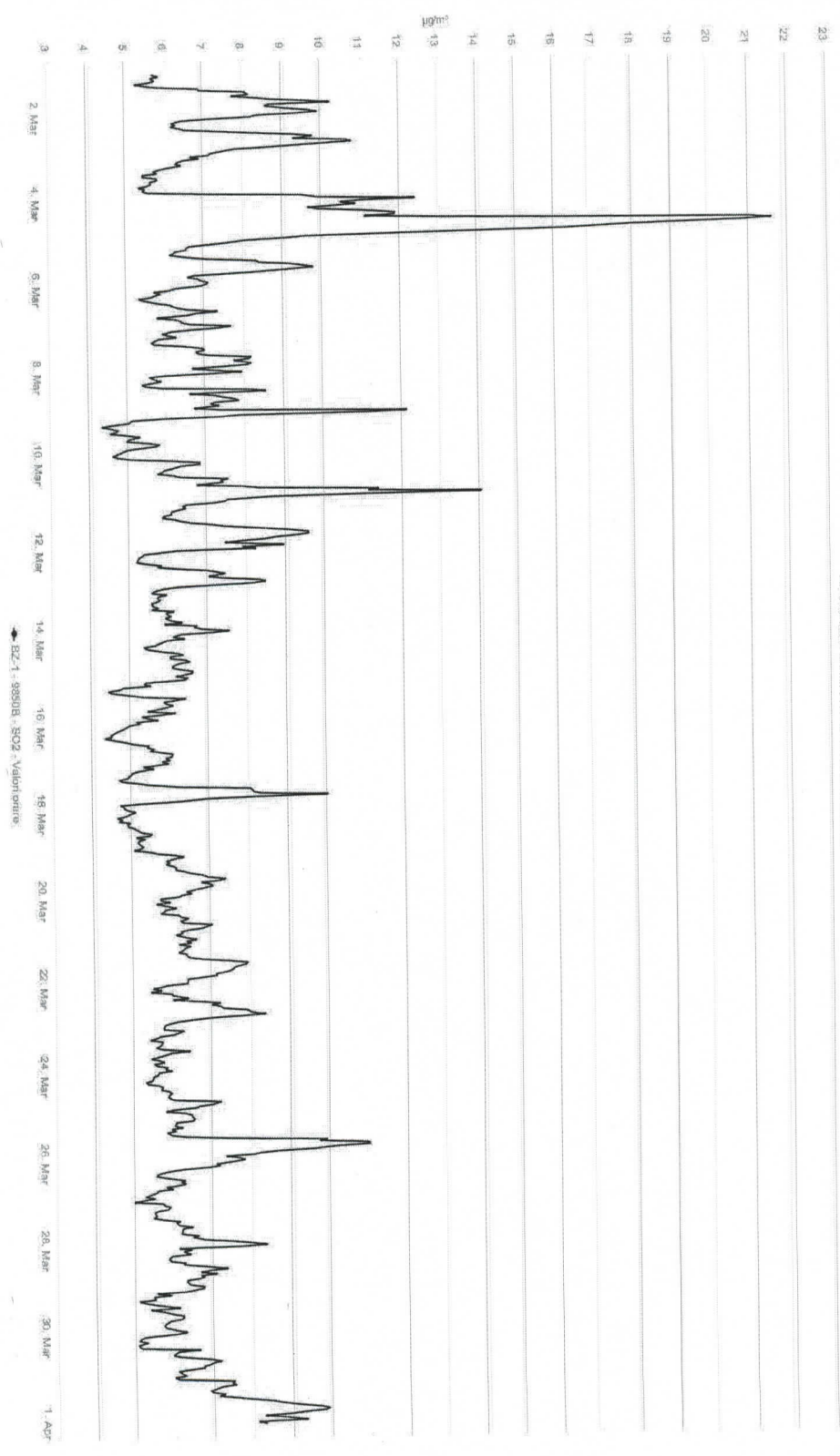
# STATIJA BZ1\_PM10aut\_PM10grv\_PM2,5grv (µg/m3)\_VALORI ZILNICE\_MARTIE 2018

4215 J:\R\p\12319100\01\_00\00000 - 2018\p\01\_00\00000

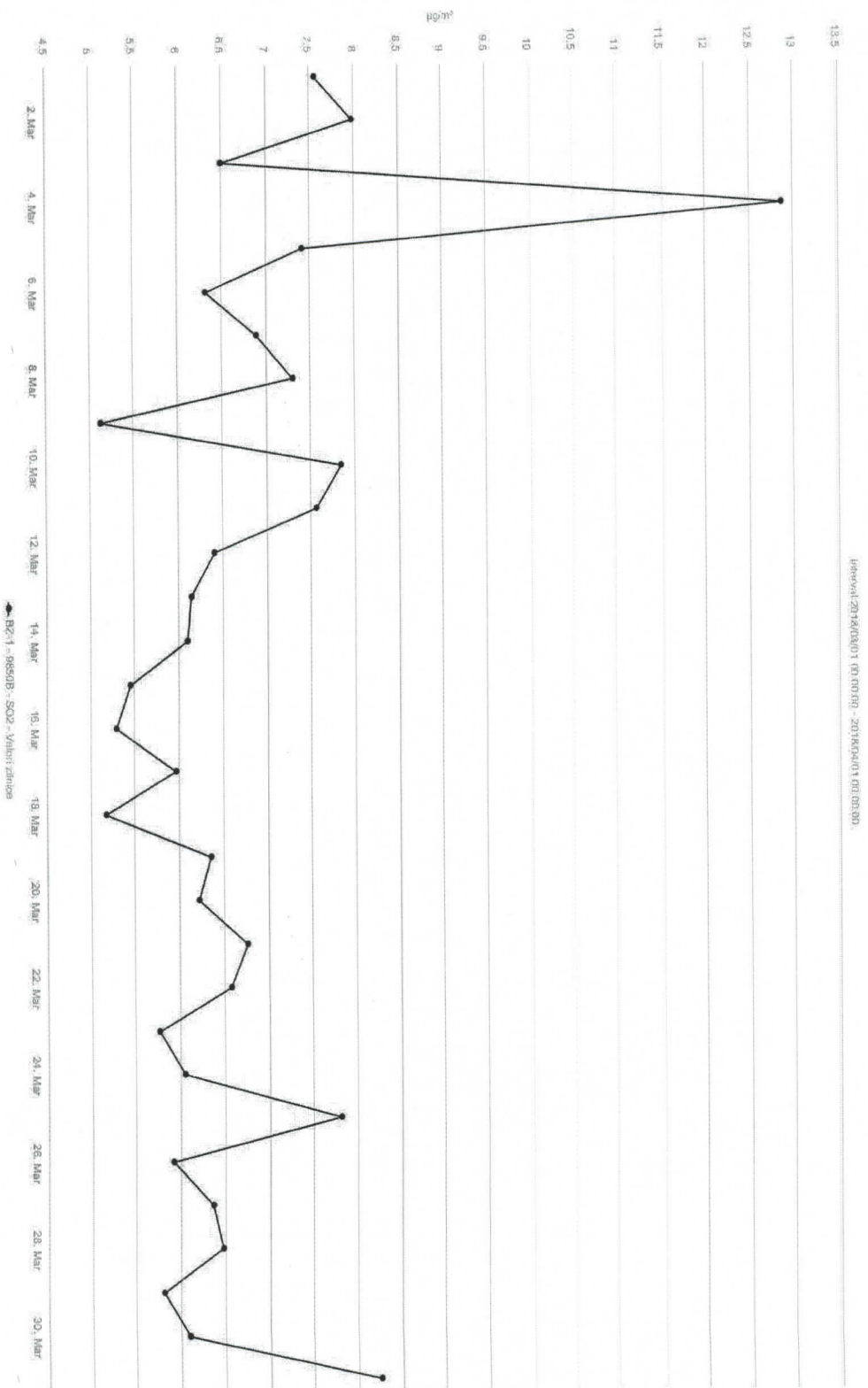


# STATIJA BZ1\_SO2 ( $\mu\text{g}/\text{m}^3$ )\_VALORI ORARE\_MARTIE 2018 VL=350 $\mu\text{g}/\text{m}^3$

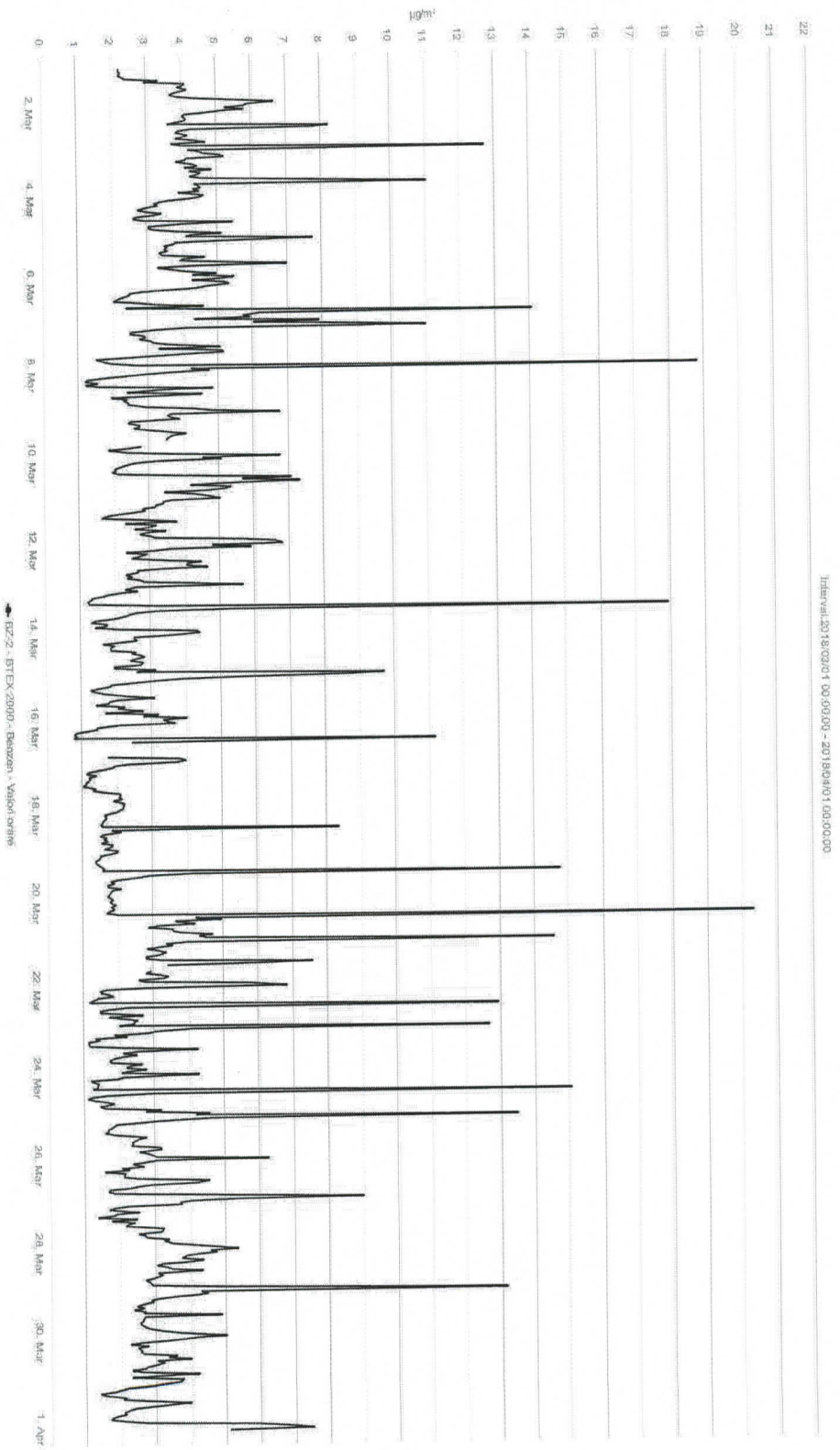
Interpol:20180301 00:00:00 - 20180401 00:00:00



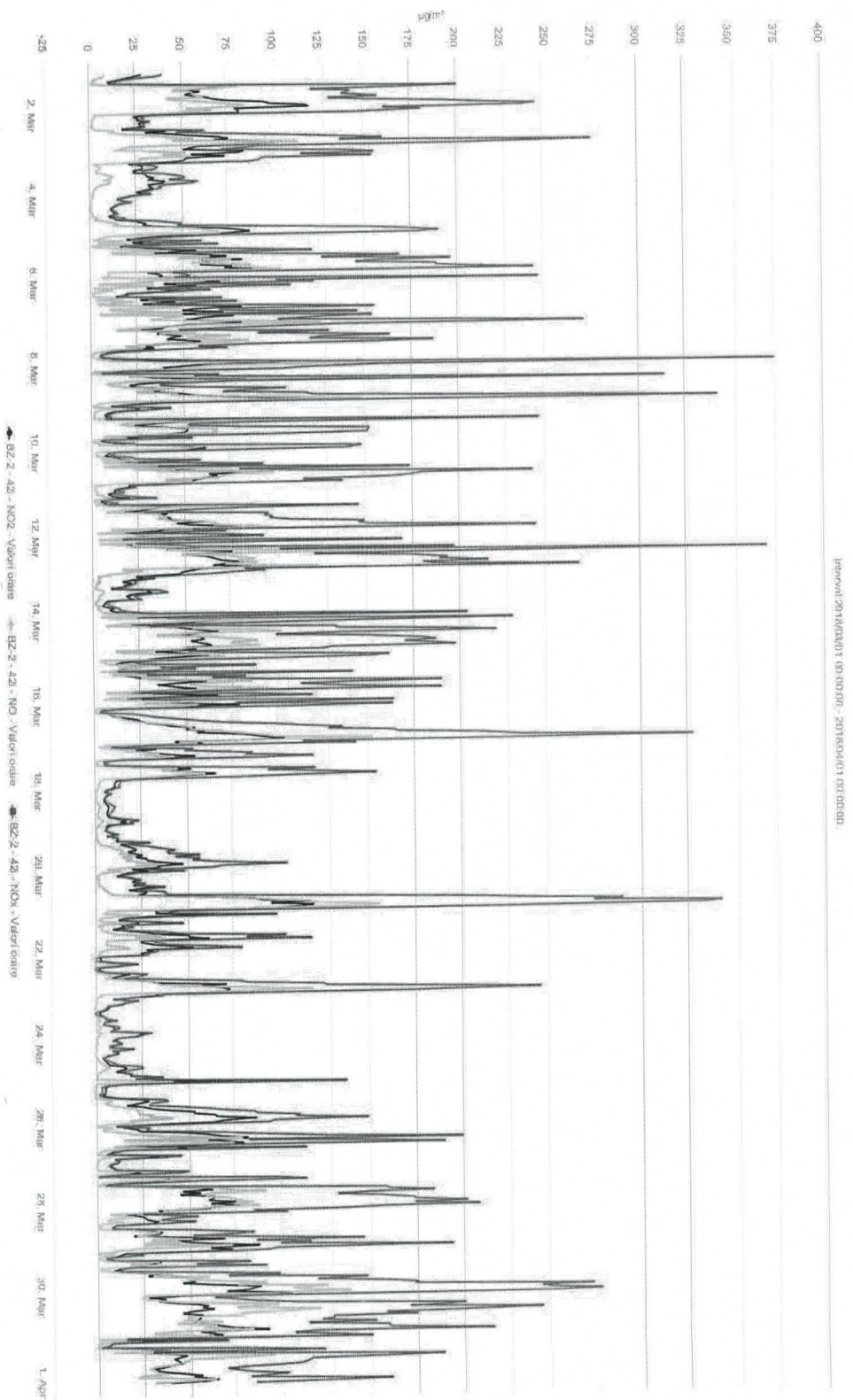
# STATIJA BZ1\_SO2 ( $\mu\text{g}/\text{m}^3$ )\_VALORI ZILNICE\_MARTIE 2018 VL=125 $\mu\text{g}/\text{m}^3$



# STAȚIA BZ2\_BENZEN (µg/m3)\_VALORI ORARE\_MARTIE 2018



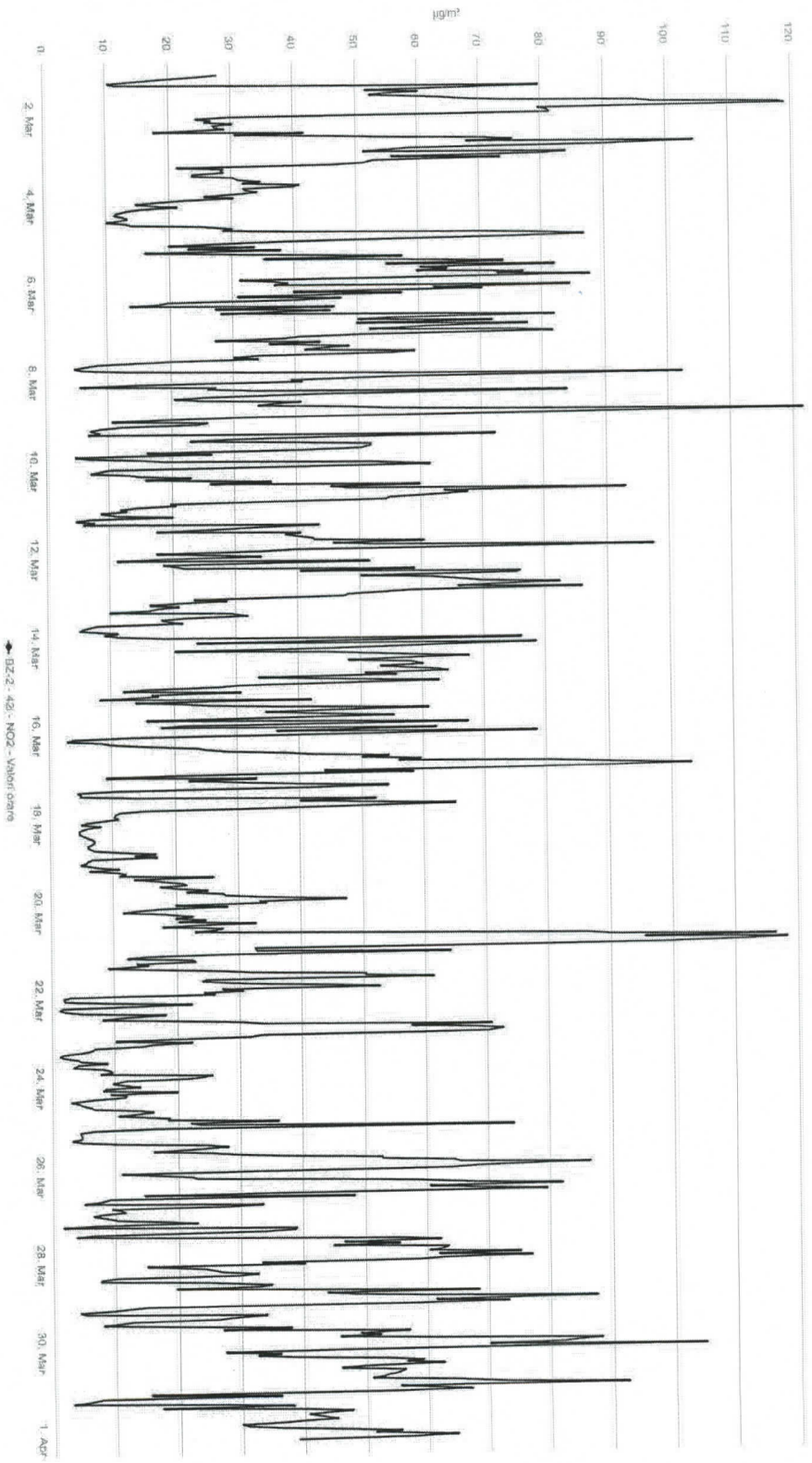
# STATIJA BZ2\_NO\_NO2\_NOx (µg/m3)\_VALORI ORARE\_MARTIE 2018, VL NO2=200µg/m3



# STATIJA BZ2\_NO2 ( $\mu\text{g}/\text{m}^3$ )\_VALORI ORARE\_MARTIE 2018, VL=200 $\mu\text{g}/\text{m}^3$

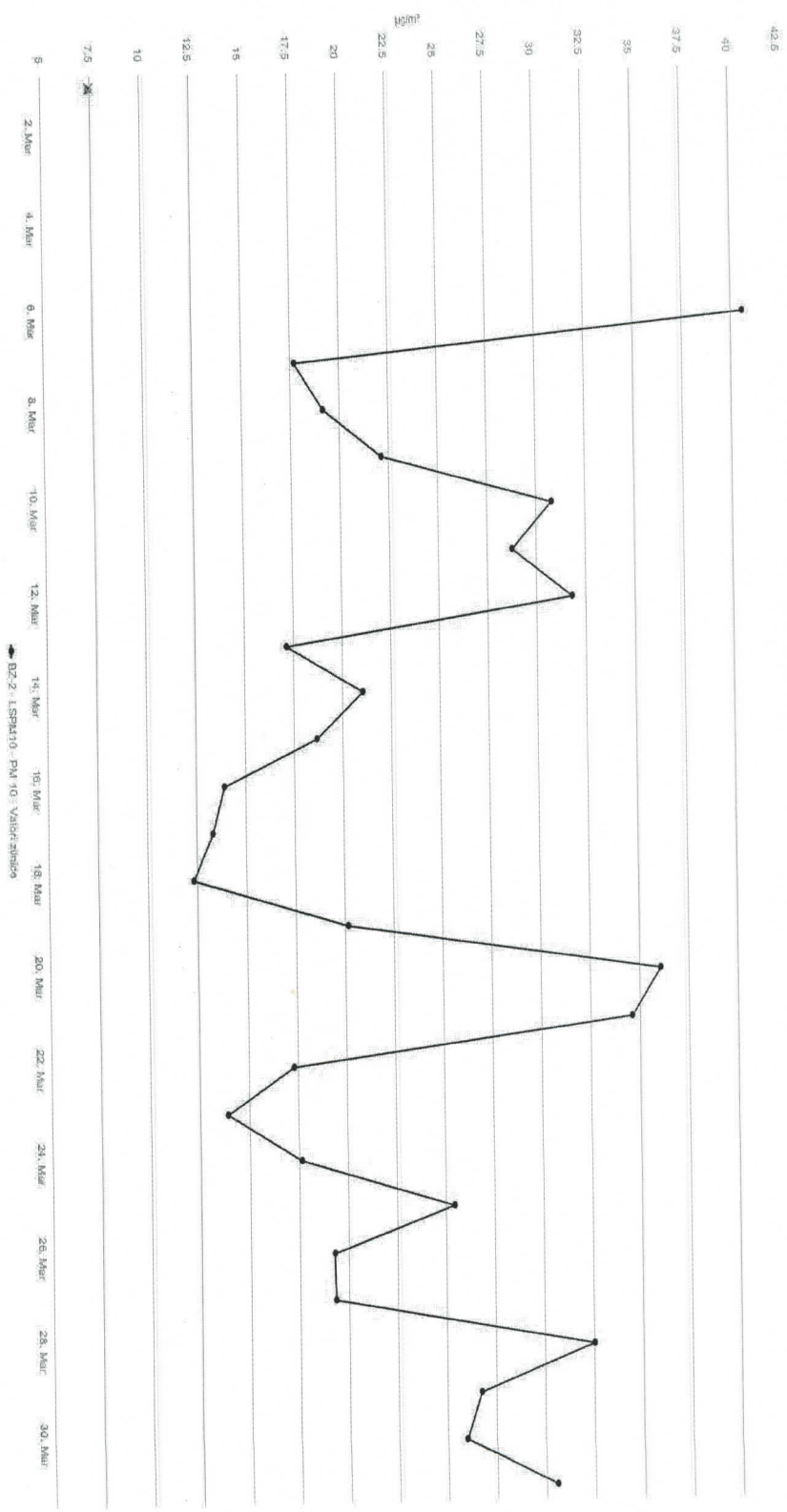
130

Interval: 20180301 00:00:00 - 20180401 00:00:00



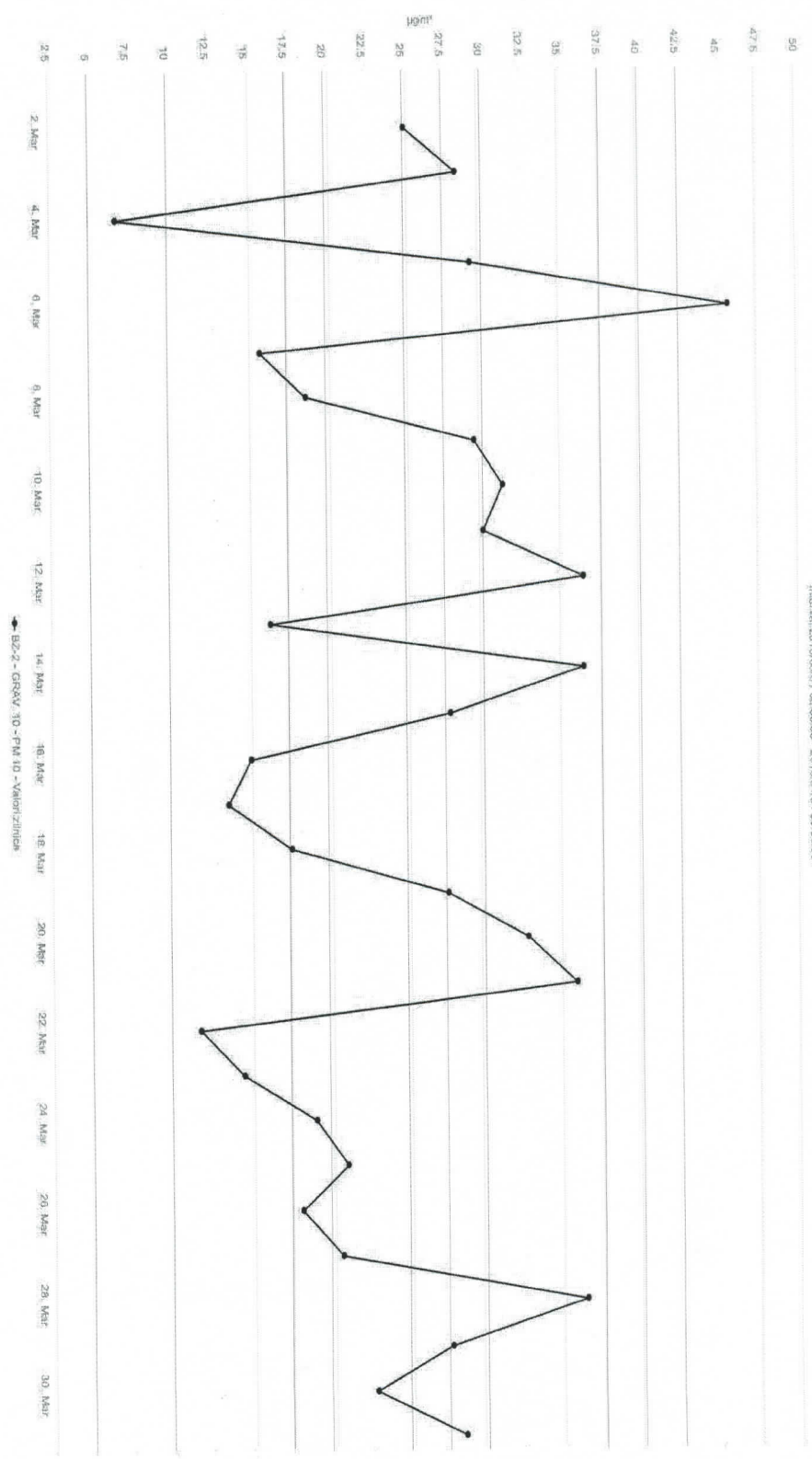
# STAȚIA BZ2\_PM10aut (µg/m3)\_VALORI ZILNICE\_MARTIE 2018

Interval:20180301 00:00:00 - 20180401 00:00:00



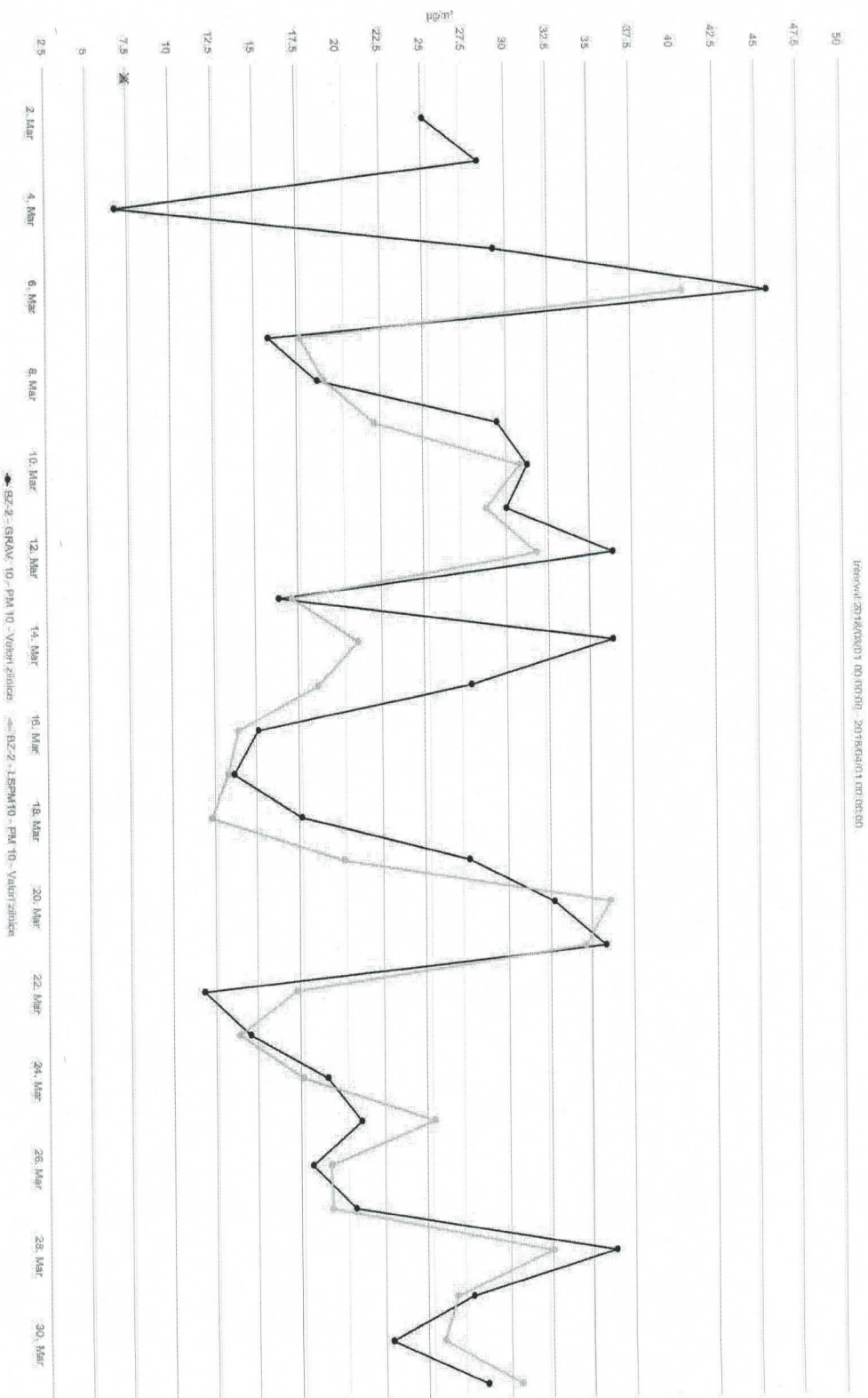
# STATIA BZ2\_PM10grv ( $\mu\text{g}/\text{m}^3$ )\_VALORI ZILNICE\_MARTIE 2018

Time: 20180301 00:00:00 - 20180401 00:00:00

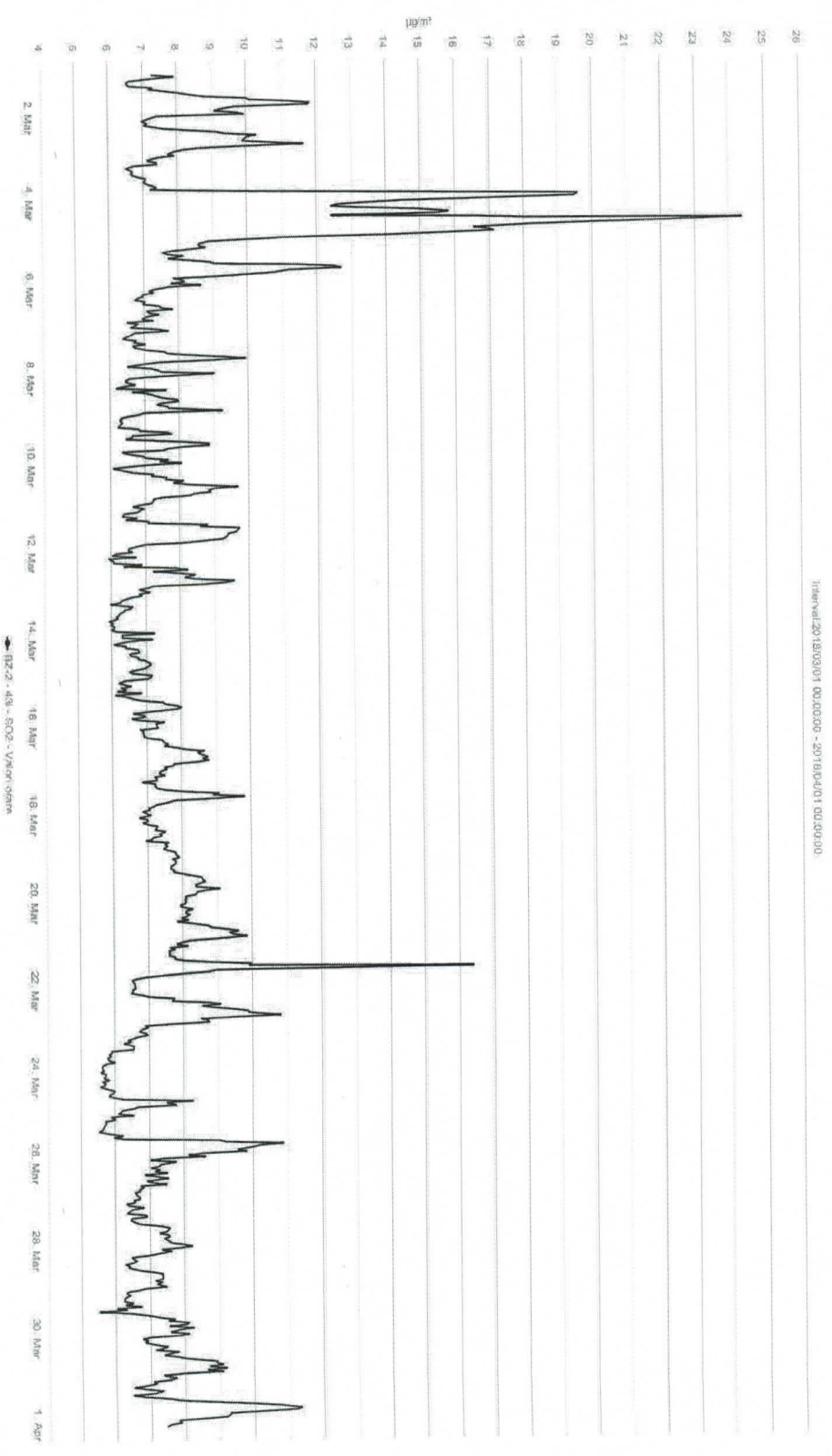




# BZ2\_PM10grv\_PM10aut (µg/m3)\_DATE VALIDATE ZILNICE\_MARTIE 2018



# STATIA BZ2\_SO2 (µg/m3)\_VALORI ORARE\_MARTIE 2018, VL=350µg/m3





## CAPITOLUL 2

### REȚEAUA DE RADIOACTIVITATE

Valorile medii ale determinărilor din luna MARTIE 2018 sunt redade sintetic în tabelul de mai jos:

Tabelul 2.1.

FACTORUL DE MEDIU	U.M.	VALOARE LIMITĂ	MEDIA	MAXIMA	DATA MAXIMEI
Aerosoli atmosferici	Bq/m <sup>3</sup>	10	1,2	3,5	12.03.2018
Debit doză gama în aer	μGy/h	0.250	0,114	0,148	31.03.2018
Depuneri atmosferice	Bq/m <sup>2</sup> /zi	200	1,5	4,6	15.03.2018
Apa brută (R.Buzău)	Bq/l	2	0,357	1,049	09.03.2018

Radioactivitatea factorilor de mediu analizați în luna MARTIE 2018 s-a prezentat astfel:  
- valorile măsurate nu au depășit limitele de atenție pentru niciunul din factorii de mediu;  
- față de luna FEBRUARIE 2018, valorile măsurate au fost comparabile ca ordin de mărime, neînregistrându-se diferențe semnificative de la o lună la alta.

### CAPITOLUL 3

#### REȚEAUA DE SUPRAVEGHERE A ZGOMOTULUI URBAN

Laboratorul APM Buzău a efectuat în luna Martie 2018, 9 măsurări momentane ale nivelului de zgomot ambiental. Măsurările s-au efectuat în județul Buzău, în zone în care există artere cu trafic intens și zone de recreere, parcuri. Punctele de monitorizare au fost stabilite pentru a evalua impactul traficului rutier asupra mediului și implicit a factorului uman.

Punctele de măsurare și nivelul de presiune acustică continuu echivalent ponderat A măsurat și nivelul de presiune acustică ponderat în frecvență A și ponderat în timp F depășit în 10% din timpul măsurat, sunt prezentate în tabelul 3.1.

Tabelul 3.1. Măsurători de zgomot ambiental în luna Martie 2018

Nr. crt	Tip măsurătoare	Punct de măsurare	Nivel de presiune acustică continuu echivalent ponderat a[db]	Nivel de presiune acustică ponderat în frecvență a și ponderat în timp f depășit în 10% din timpul măsurat [db]	Limita admisibilă a Nivelului de presiune acustică continuu echivalent ponderat, conform STAS 10009/2017 [db]	Limita admisibilă a nivelului de presiune acustică ponderat în frecvență a și ponderat în timp f depășit în 10% din timpul măsurat, conform STAS 10009/2017 [db]
1.	TRAFIC	Zona NORD - intersecția str. Transilvaniei nr. 62 cu B-dul Unirii zona CEC Buzau	64,81		70	80
2.	TRAFIC	Zona SUD - Intersecția str Maresal Al Averescu cu bd Unirii	67,84		70	80
3.	TRAFIC	Zona EST - str. Marghiloman nr. 238 Buzau	65,71		70	80
4.	TRAFIC	Zona VEST- Intersecția str. Transilvaniei nr. 307 cu soseaua de centura E85	71,73		70	80

5.	TRAFIC	Nehoiu DN10- str. 1 Decembrie 1918-B-dul Mihai Viteazu	69,64		70	80
6.	TRAFIC	Patarlagele DN 10- str. Al. I Cuza nr. 75	71,51		70	80
7.	TRAFIC	Ramnicu Sarat- Intersectia E 85 cu Str Mihail Kogalniceanu	71,60		70	80
8.	PARCURI (interiorul zonei funcționale)	PARC MARGHILOMAN ZONA 1	45,81		60	-
9.	PARCURI (interiorul zonei funcționale)	PARC MARGHILOMAN ZONA 2	46,05		60	-

### Concluzii:

Nivelul de presiune acustică continuu echivalent ponderat A, precum și nivelul de presiune acustică ponderat în frecvență A și ponderat în timp F depășit în 10% din timpul măsurat, determinate în punctele situate pe arterele principale de trafic din județul Buzău, s-au comparat cu limitele admisibile ale nivelului de zgomot exterior, la bordura trotuarului care mărginește partea carosabilă a străzilor, în funcție de categoria tehnică a acestora. Conform STAS 10009/2017 nu s-au înregistrat depășiri ale acestor valori limită admisibile în punctele de măsurare, pe tipuri de indicatori, conform tabelului 3.1.

## CAPITOLUL 4

### PROTECȚIA NATURII ȘI ARII PROTEJATE

În cursul lunii martie 2018, în cadrul compartimentului ARII PROTEJATE s-au desfășurat următoarele activități:

#### **1.Urmărirea respectării prevederilor Directivei 92/43/CEE privind conservarea habitatelor naturale și a speciilor de floră și faună sălbatică și a Directivei 2009/147/CE privind conservarea păsărilor sălbatice**

-Au fost emise 11 puncte de vedere către Serviciul AAA pentru planuri / proiecte / activități referitoare la poziția acestora față de siturile comunitare din zonă. conform art. 28 din Legea 49/2011 care modifică și completează OUG nr. 57/2007 privind regimul ariilor naturale protejate, conservarea habitatelor naturale, a florei și faunei sălbatice, cu modificările și completările ulterioare.

-S-a realizat centralizarea efectivelor de specii strict protejate (urs, lup, pisică sălbatică și râs) la nivel județean și transmiterea datelor la ANPM și introducerea acestora în SIM –CN modulul Derogari/Evaluări.

- S-a realizat actualizarea periodică a informațiilor privind ariile naturale protejate din platforma electronică Sistem Integrat de Mediu – Conservarea Naturii.

#### **2.Implementarea prevederilor Strategiei naționale pentru gestionarea durabilă a siturilor contaminate**

- Se actualizează permanent baza de date „Monitorizare situri contaminate” prin introducerea datelor pentru investigațiile / remediile realizate la siturile potențial contaminate din județ.

- Conform inventarului actualizat al siturilor potențial contaminate, la finele lunii septembrie a.c. situația se prezintă astfel:

- 38 situri potențial contaminate inventariate, cu o suprafață de 965623,27 mp;
- suprafață remediată 29111,27 mp. în 9 situri potențial contaminate;

- Se acordă suport tehnic de specialitate serviciului Avize, Acorduri, Autorizații prin analizarea și emiterea unui punct de vedere pentru proiecte de investigare a poluării solului și subsolului și a apelor subterane, pentru reconstrucția ecologică a solului și rapoarte de monitorizare a calității solului și subsolului. În cursul lunii februarie au fost emise 9 puncte de vedere către serviciul AAA.

#### **3.Gradini zoologice (Directiva 99/22/CEE privind grădinile zoologice)**

- nu este cazul

#### **4.Informare și constientizare în privința protecției naturii și a ariilor naturale protejate**

#### **5.Proiecte cu finanțare națională /europeană**

**6.Regulamentul (CE) nr.1497/2003** care amendează Regulamentul Parlamentului european și al Consiliului nr.339/97 referitor la protecția speciilor de faună și floră sălbatice prin reglementarea comerțului cu acestea și Regulamentul (CE) nr.349/2003 privind suspendarea introducerii în Comunitatea Europeană a anumitor specii de faună și floră sălbatică. transpuse prin Ordinul 647/2001 pentru aprobarea procedurii de autorizare a activităților de recoltare,

capturare și/sau de achiziție și comercializare pe piața internă sau la export a plantelor și animalelor din flora și fauna sălbatică, precum și a importului acestora.

- Participare împreună cu gestionarii fondurilor cinegetice și Garda Forestieră Focșani în comisii de constatare și evaluare a pagubelor produse de fauna sălbatică, conform prevederilor H.G. 1679/2008.

- Eliberarea și introducerea în SIM CN a autorizațiilor de recoltare/capturare din floră și faună sălbatică emise de APM Buzău în anul 2018.

**7.Directiva18/2001 CEE privind introducerea deliberată în mediu și pe piață a Organismelor modificate genetic**

**8.Directiva 86/609/CEE privind protecția animalelor folosite în scopuri experimentale și de cercetare științifică**



## CAPITOLUL 5

### GESTIUNE DEȘEURI

În cursul lunii martie 2018, în cadrul compartimentului Deșeuri și Substanțe Chimice Periculoase, Sol și Subsol, s-au desfășurat următoarele activități:

#### **1. Continuarea implementării Directivei 2000/53/CE privind vehiculele uzate și a Deciziei Comisiei 2005 / 293/CE**

- Se monitorizează permanent activitatea de emitere a actelor de reglementare pentru actualizarea inventarului privind operatorii economici autorizați pentru activitatea de colectare/tratare a VSU.

- A fost elaborat și transmis la ANPM raportul privind stadiul autorizării operatorilor economici care intră sub incidența directivei.

#### **2. Directiva 2006/66/CCE privind bateriile și acumulatorii și deșeurile de baterii și acumulatori**

#### **3. Directiva 2000/76/CE privind incinerarea deșeurilor**

#### **4. Urmărirea respectării prevederilor Regulamentului 1013/2006 privind supravegherea și controlul transportului de deșeuri**

- Au fost emise/aprobate formularele prevăzute de reglementările în vigoare pentru transportul deșeurilor periculoase la instalațiile de valorificare aflate pe teritoriul județului Buzău.

#### **5. Directiva Consiliului 1999/31/CEE privind depozitarea deșeurilor și Decizia Consiliului 2003/33/CE privind stabilirea criteriilor și procedurilor pentru acceptarea deșeurilor la depozite.**

- Se efectuează permanent monitorizarea și evaluarea stadiului implementării măsurilor de extindere a ratei de acoperire a zonelor deservite de servicii de salubritate.

- În cursul lunii martie a.c a fost primită o nouă solicitare de eliberare a acceptului de eliminare a deșeurilor în depozitul Gălbinași, conform prevederilor Ordinului MMGA nr. 95/2005.

- Se monitorizează permanent impactul asupra factorilor de mediu, generat de depozitele de deșeuri neconforme (atât cele închise, cât și cele care doar au sistat depozitarea) și se raportează periodic situația potrivit fluxurilor de raportare stabilite. În cursul lunii martie 2018, au fost efectuate raportările privind stadiul depozitelor de deșeuri neconforme din județul Buzău.

#### **6. Urmărirea implementării Directivei Consiliului 96/59/CE privind eliminarea bifenililor și trifenililor policlorurați (PCB/PCT)**

#### **7. Urmărirea implementării prevederilor Directivei 2008/98/CE privind gestionarea uleiurilor uzate și ale H.G. 235/2007 privind gestionarea uleiurilor uzate**

- În cursul lunii septembrie 2017 a fost deschisă sesiunea pentru anul 2016 în aplicația SIM uleiuri

- În luna martie 2018 a continuat acordarea asistenței tehnice pentru persoanele juridice/persoanele fizice autorizate privind înregistrarea/ accesul și raportarea în aplicația SIM uleiuri 2016

- Au fost verificate și aprobate cererile de înregistrare/acces transmise de operatorii economici.

**8. Directiva Parlamentului și Consiliului nr. 94/62/CE privind ambalajele și deșeurile de ambalaje modificată de Directiva Parlamentului și Consiliului nr. 2000/12/CE**

**9. Urmărirea implementării Directivei Consiliului 2012/19/UE privind deșeurile de echipamente electrice și electronice și a Directivei Parlamentului European și Consiliului 2002/95/CE privind restricțiile de utilizare a anumitor substanțe periculoase în echipamentele electrice și electronice (DEEE)**

- Au fost colectate informațiile și reactualizate bazele de date lunare privind cantitățile de DEEE colectate/tratate.

**Obs.** Pentru anul 2018 datele sunt extrase din raportările transmise de operatori pentru luna februarie.

- În cursul lunii octombrie 2017 s-a deschis sesiunea pentru anul 2016 în aplicația SIM – DEEE

- În cursul lunii martie 2018 a continuat acordarea asistenței tehnice operatorilor economici privind înregistrarea / accesul și raportarea în aplicația SIM - DEEE.

**10. Regulamentul CE nr. 689/2008 privind importul, exportul anumitor produse chimice periculoase**

**11. Regulamentul nr. 648/2004 al Parlamentului European și al Consiliului privind detergenții amendat de Regulamentul nr. 907/2006 pentru detergenți, privind adaptarea Anexelor III și VII**

**12. Directiva 87/217/CEE privind prevenirea și reducerea poluării mediului cauzate de azbest**

**13. Regulamentul (CE) 1102/2008 privind interzicerea exporturilor de mercur metalic și de anumiți compuși și amestecuri și depozitarea în condiții de siguranță a mercurului metalic**

**14. Regulamentul Parlamentului European și al Consiliului (CE) 850/2004 privind poluanții organici persistenti**

**15. Îndeplinirea prevederilor Regulamentului CE nr. 2150/2002 privind statistica deșeurilor**

- S-au actualizat listele cu operatorii economici care completează on-line chestionarele PRODD, MUN, TRAT, COLECTARE-TRATARE, NĂMOL în aplicația SIM Statistica Deșeurilor, pentru anul 2017;

- S-a întocmit adresa nr. 3428/08.03.2018 care s-a transmis la GNM - Comisariatul General - Comisariatul Județean Buzău și la operatorii care vor raporta on-line datele privind generarea și gestionarea deșeurilor pentru anul 2017 în aplicația SIM Statistica Deșeurilor;

- S-a afișat pe site-ul APM Buzău anunțul referitor la raportarea electronică de către operatorii economici a datelor privind generarea și gestionarea deșeurilor pentru anul 2017 în aplicația SIM Statistica Deșeurilor;

- S-a continuat acordarea asistenței tehnice necesare persoanelor juridice/persoanelor fizice autorizate privind înregistrarea/ accesul și raportarea deșeurilor în aplicația SIM, Secțiunea Statistica Deșeurilor 2017;

- Au fost verificate și aprobate cererile de înregistrare/acces, transmise până la această dată de operatorii economici/PFA/IF în aplicația SIM, Secțiunea Statistica Deșeurilor;

- S-a continuat informarea operatorilor referitor la modalitatea de raportare a datelor privind evidența deșeurilor.

**16.Regulamentul (CE) nr.1005/2009 privind substanțele care diminuează stratul de ozon**

**17.Urmărirea respectării prevederilor din Regulamentul (UE) nr. 517/2014 al Parlamentului European și al Consiliului din 16 aprilie 2014 privind gazele fluorurate cu efect de seră și de abrogare a Regulamentului (CE) nr. 842/2006**

- Se monitorizează permanent activitatea de emitere a actelor de reglementare pentru identificarea și actualizarea bazei de date privind operatorii economici care utilizează gaze fluorurate cu efect de seră.

**18.Directiva nr. 98/8/CE privind introducerea pe piață a produselor biocide**

**19.Directiva 91/414/CEE privind introducerea pe piață a produselor fitofarmaceutice**

**20.Directiva nr. 86/278/CE privind protecția mediului și în particular a solului. atunci când nămolul de la stațiile de epurare este utilizat în agricultură**

**21.Urmărirea respectării prevederilor Regulamentului 1907/2006 privind înregistrarea, evaluarea, autorizarea și restricționarea substanțelor chimice (REACH). cu modificările și completările ulterioare**

- Se monitorizează permanent activitatea de emitere a actelor de reglementare pentru actualizarea inventarului operatorilor economici care intră sub incidența Regulamentului REACH.

- Urmare solicitării noastre referitoare la datele privind azbestul în articole și în construcții la data de 31.12.2017, s-a început actualizarea inventarului deținătorilor de azbest.

**22.Urmărirea respectării prevederilor Directivei 2008/98/CE privind deșeurile**

- Aplicarea prevederilor Legii 211/2011 privind regimul deșeurilor, care transpune Directiva cadru.

- S-a colaborat cu serviciul Avize, Acorduri, Autorizații pentru evaluarea corectă a proiectelor sau autorizarea operatorilor economici care doresc să desfășoare activități de gestionare a deșeurilor, precum și pentru reglementarea activităților care intră sub incidența Legii nr. 211/2011 privind regimul deșeurilor; au fost emise patru puncte de vedere pentru emiterea actelor de reglementare.

- În cursul lunii martie a.c., au fost înregistrate două solicitări pentru elaborarea răspunsului la cereri de informații de mediu privind gestionarea deșeurilor și substanțelor chimice periculoase.

## CAPITOLUL 6

### POLUĂRI ACCIDENTALE

În cursul lunii martie 2018 nu s-au înregistrat evenimente de natură a conduce la accidente/incidente ecologice pe raza județului Buzău.

## CAPITOLUL 7

### CHELTUIELI ȘI INVESTIȚII PENTRU MEDIU

În cursul lunii februarie 2018 au fost realizate următoarele investiții pentru protecția mediului:

Investiții  
(mii RON)

Nr.crt.	Realizări					Observații explicitare cap."alte surse" (finanțări ext. granturi. etc) / Tip lucrări
	Total	Surse proprii	Buget local	Buget stat	Alte surse	
Anexa1	0.000	0.000	0.000	0.000	0.000	
Anexa 2	994.000	0.000	994.000	0.000	0.000	
Anexa 3	0.000	0.000	0.000	0.000	0.000	
<b>Total</b>	<b>994.000</b>	<b>0.000</b>	<b>994.000</b>	<b>0.000</b>	<b>0.000</b>	